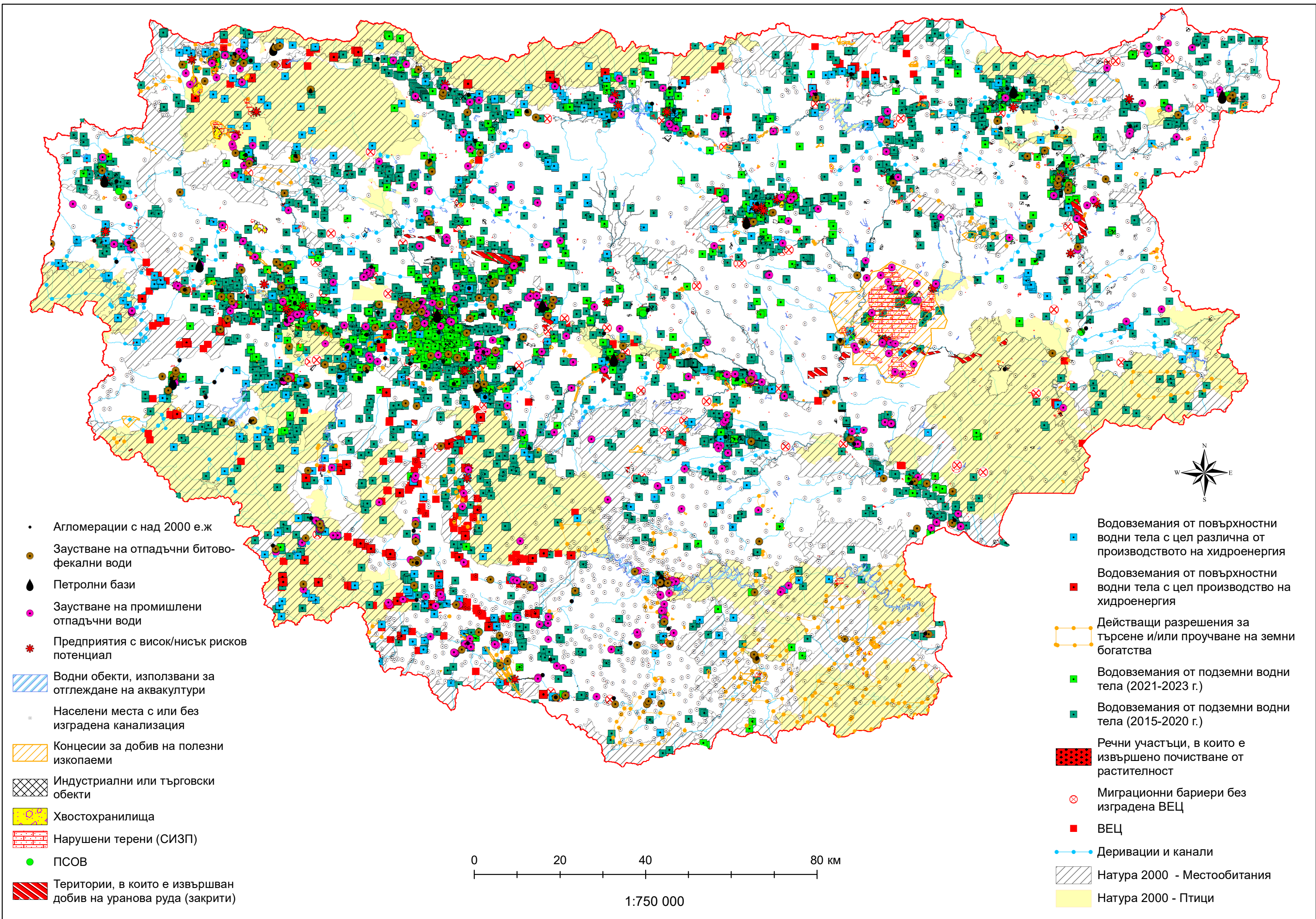
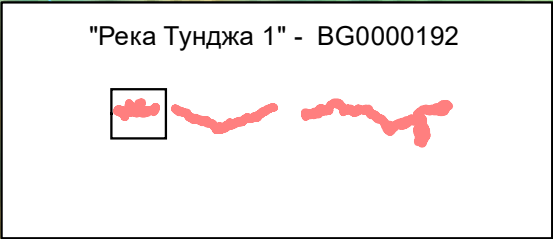
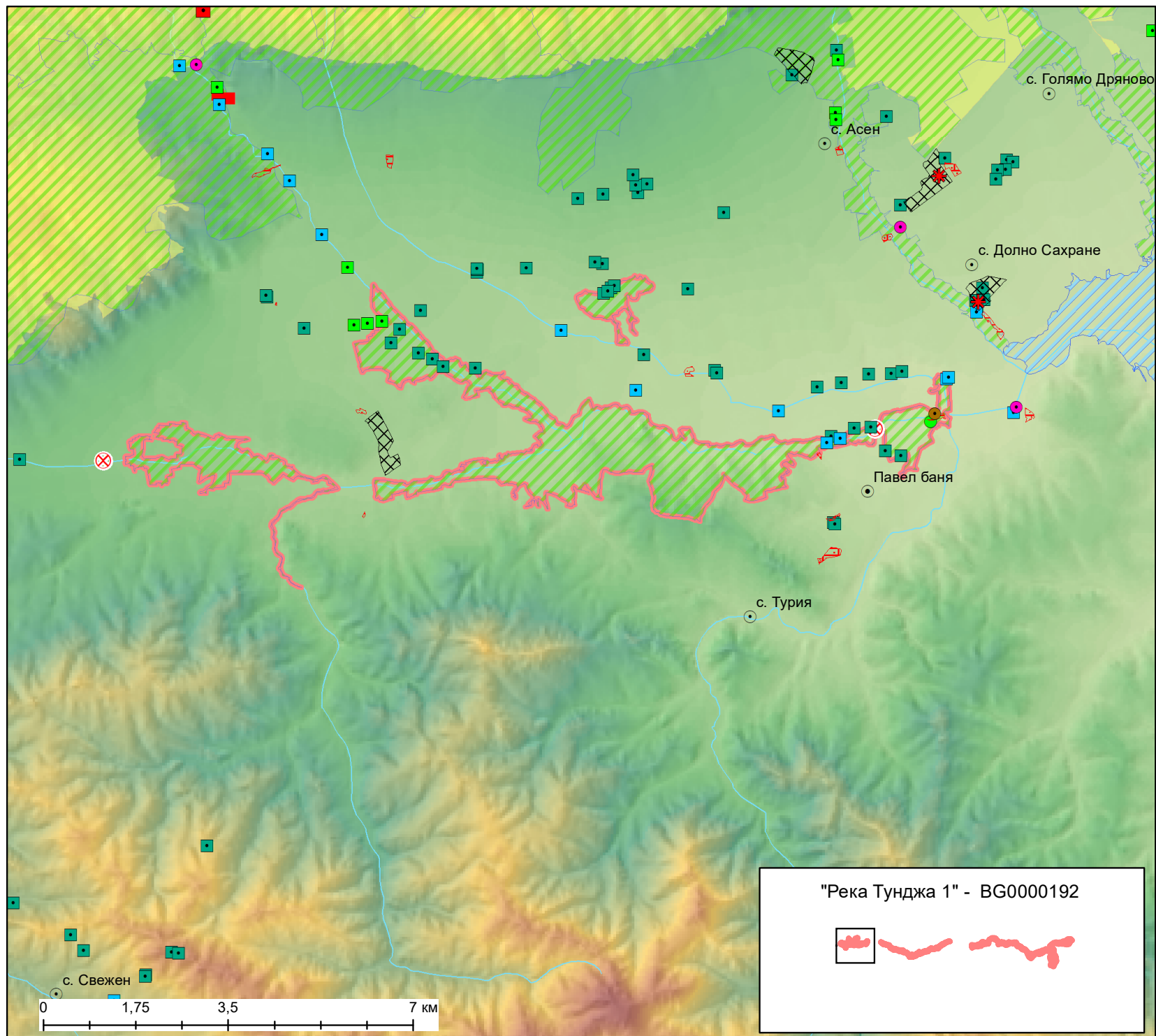


Приложение 4

Картен материал

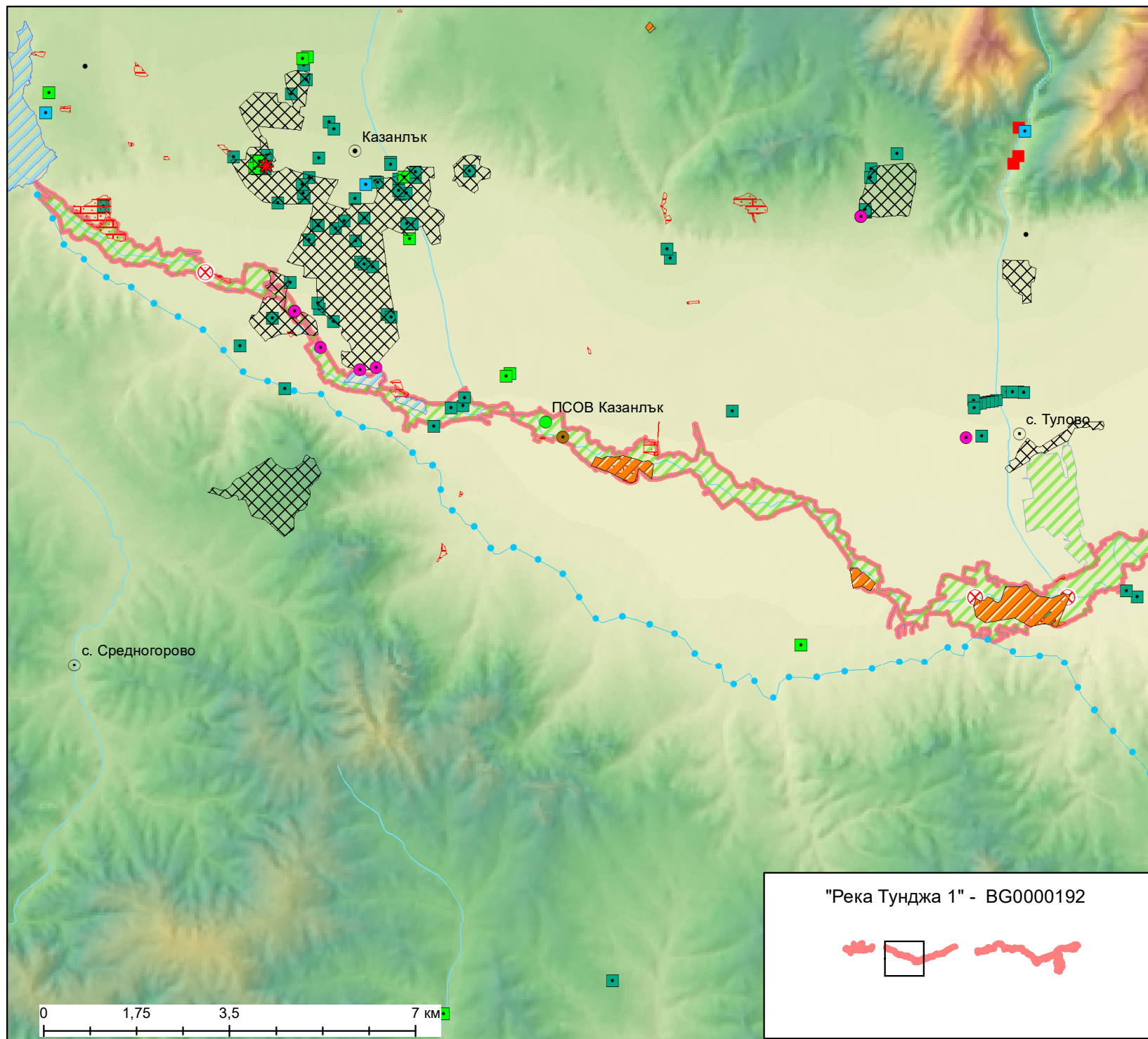




Защитена зона "Река Тунджа 1" - BG0000192



- Граница на разглежданата защитена зона
- Агломерации с над 2000 е.ж
- Заустване на отпадъчни битово-фекални води
- Заустване на промишлени отпадъчни води
- Водовземания от повърхностни водни тела с цел различна от производството на хидроенергия
- Водовземания от повърхностни водни тела с цел производство на хидроенергия
- Водовземания от подземни водни тела (2021-2023 г.)
- Водовземания от подземни водни тела (2015-2020 г.)
- Населени места с или без изградена канализация
- Петролни бази
- Предприятия с висок/нисък рисков потенциал
- ПСОВ
- ВЕЦ
- Миграционни бариери без изградена ВЕЦ
- Водни обекти, използвани за отглеждане на аквакултури
- Концесии за добив на полезни изкопаеми
- Индустриални или търговски обекти
- Хвостохранилища
- Нарушени терени (СИЗП)
- Територии, в които е извършван добив на уранова руда (закрити)
- Действащи разрешения за търсене и/или проучване на земни богатства
- Речни участъци, в които е извършено почистване от растителност
- Деривации и канали
- Нитратно уязвими зони
- Натура 2000 - Местообитания
- Натура 2000 - Птици



Защитена зона "Река Тунджа 1" - BG0000192



- Граница на разглежданата защитена зона
- Агломерации с над 2000 е.ж
- Заустване на отпадъчни битово-фекални води
- Заустване на промишлени отпадъчни води
- Водовземания от повърхностни водни тела с цел различна от производството на хидроенергия
- Водовземания от повърхностни водни тела с цел производство на хидроенергия
- Водовземания от подземни водни тела (2021-2023 г.)
- Водовземания от подземни водни тела (2015-2020 г.)
- Населени места с или без изградена канализация
- Петролни бази
- Предприятия с висок/нисък рисков потенциал
- ПСОВ
- ВЕЦ
- Миграционни бариери без изградена ВЕЦ
- Водни обекти, използвани за отглеждане на аквакултури
- Концесии за добив на полезни изкопаеми
- Индустриални или търговски обекти
- Хвостохранилища
- Нарушени терени (СИЗП)
- Територии, в които е извършван добив на уранова руда (закрити)
- Действащи разрешения за търсене и/или проучване на земни богатства
- Речни участъци, в които е извършено почистване от растителност
- Деривации и канали
- Нитратно уязвими зони
- Натура 2000 - Местообитания
- Натура 2000 - Птици

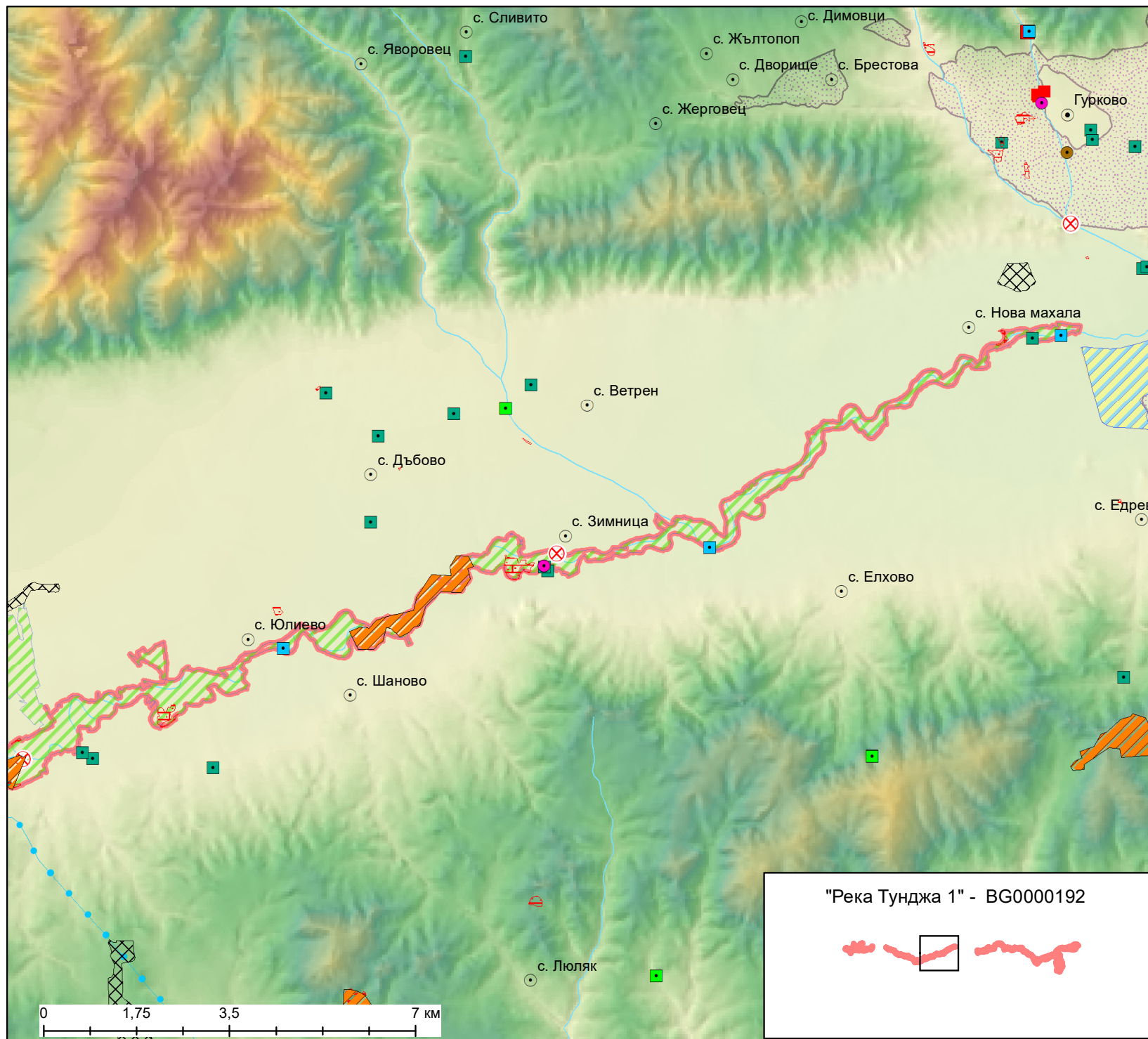
"Река Тунджа 1" - BG0000192



Лист 2 от 6

1:100 000

ДОКЛАД ЗА ОЦЕНКА НА СТЕПЕНТА НА ВЪЗДЕЙСТВИЕ НА
ПРОЕКТ НА ПЛАН ЗА УПРАВЛЕНИЕ НА РЕЧНИТЕ БАСЕЙНИ
В ДУНАВСКИ РАЙОН ЗА БАСЕЙНОВО УПРАВЛЕНИЕ 2022-2027




Защитена зона "Река Тунджа 1" - BG0000192



- Агломерации с над 2000 е.ж
- Заустване на отпадъчни битово-фекални води
- Петролни бази
- Заустване на промишлени отпадъчни води
- Предприятия с висок/нисък рисков потенциал
- Водни обекти, използвани за отглеждане на аквакултури
- Населени места с или без изградена канализация
- Концесии за добив на полезни изкопаеми
- Индустринили или търговски обекти
- Хвостохранилища
- Нарушени терени (СИЗП)
- ПСОВ
- Територии, в които е извършван добив на уранова руда (закрити)
- Водовземания от повърхностни водни тела с цел различна от производството на хидроенергия
- Водовземания от повърхностни водни тела с цел производство на хидроенергия
- Действащи разрешения за търсене и/или проучване на земни богатства
- Водовземания от подземни водни тела (2021-2023 г.)
- Водовземания от подземни водни тела (2015-2020 г.)
- Речни участъци, в които е извършено почистване от растителност
- Миграционни бариери без изградена ВЕЦ
- ВЕЦ
- Деривации и канали
- Натура 2000 - Местообитания
- Натура 2000 - Птици
- Граница на разглежданата защитена зона
- Нитратно уязвими зони

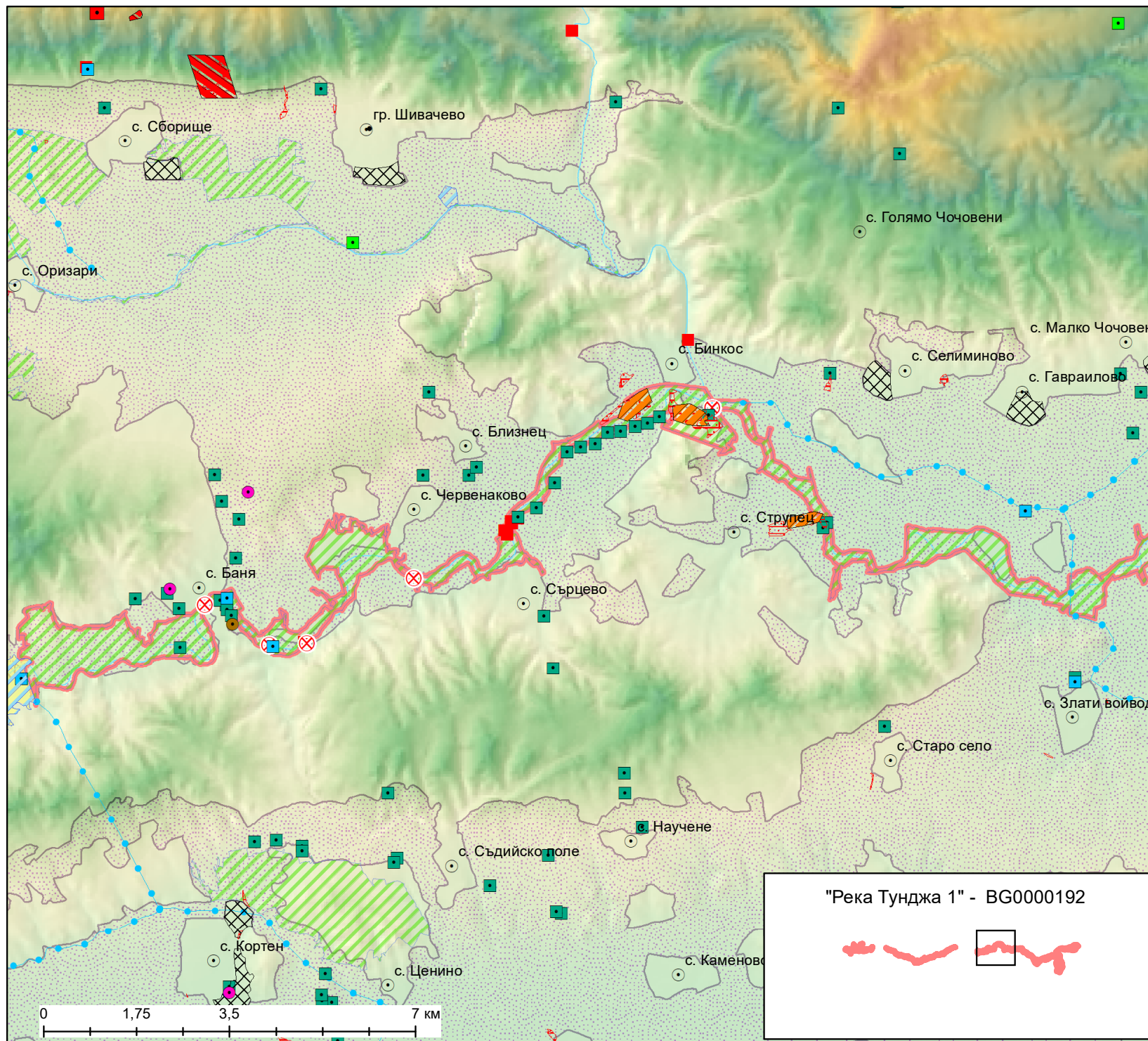
"Река Тунджа 1" - BG0000192



Лист 3 от 6

1:100 000

ДОКЛАД ЗА ОЦЕНКА НА СТЕПЕНТА НА ВЪЗДЕЙСТВИЕ НА
ПРОЕКТ НА ПЛАН ЗА УПРАВЛЕНИЕ НА РЕЧНИТЕ БАСЕЙНИ
В ДУНАВСКИ РАЙОН ЗА БАСЕЙНОВО УПРАВЛЕНИЕ 2022-2027



Защитена зона "Река Тунджа 1" - BG0000192



- Граница на разглежданата защитена зона
- Агломерации с над 2000 е.ж
- Заустване на отпадъчни битово-фекални води
- Петролни бази
- Заустване на промишлени отпадъчни води
- ✱ Предприятия с висок/нисък рисков потенциал
- Водни обекти, използвани за отглеждане на аквакултури
- Населени места с или без изградена канализация
- Концесии за добив на полезни изкопаеми
- Индустриални или търговски обекти
- Хвостохранилища
- Нарушени терени (СИЗП)
- ПСОВ
- Територии, в които е извършван добив на уранова руда (закрити)
- Водоземания от повърхностни водни тела с цел различна от производството на хидроенергия
- Водоземания от повърхностни водни тела с цел производство на хидроенергия
- Действащи разрешения за търсене и/или проучване на земни богатства
- Водоземания от подземни водни тела (2021-2023 г.)
- Водоземания от подземни водни тела (2015-2020 г.)
- Речни участъци, в които е извършено почистване от растителност
- ⊗ Миграционни бариери без изградена ВЕЦ
- ВЕЦ
- Деривации и канали
- Natura 2000 - Местообитания
- Natura 2000 - Птици
- Нитратно уязвими зони

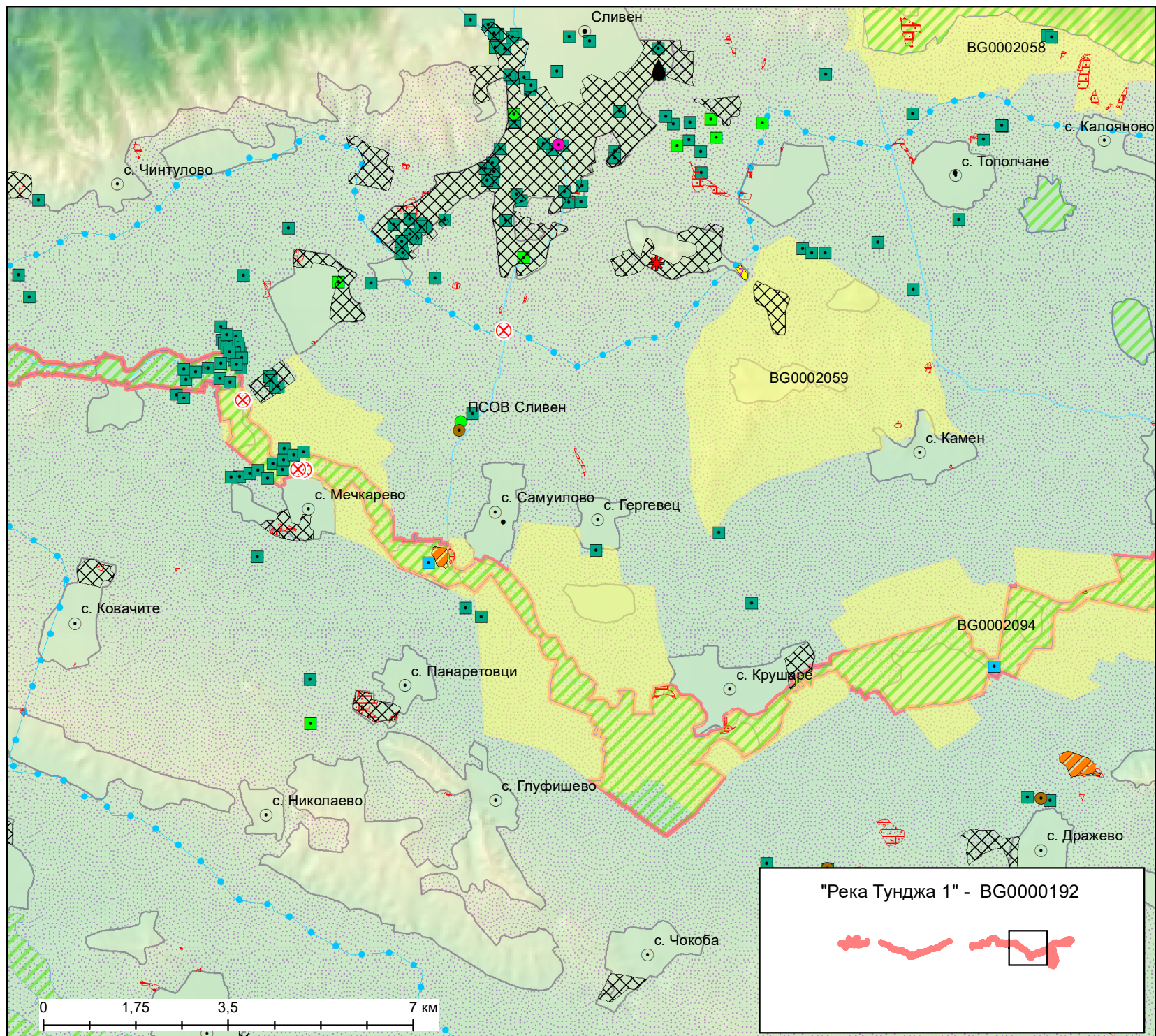
"Река Тунджа 1" - BG0000192



Лист 4 от 6

1:100 000

ДОКЛАД ЗА ОЦЕНКА НА СТЕПЕНТА НА ВЪЗДЕЙСТВИЕ НА
ПРОЕКТ НА ПЛАН ЗА УПРАВЛЕНИЕ НА РЕЧНИТЕ БАСЕЙНИ
В ДУНАВСКИ РАЙОН ЗА БАСЕЙНОВО УПРАВЛЕНИЕ 2022-2027



Защитена зона "Река Тунджа 1" - BG0000192



- Граница на разглежданата защитена зона
- Агломерации с над 2000 е.ж
- Заустване на отпадъчни битово-фекални води
- Петролни бази
- Заустване на промишлени отпадъчни води
- Предприятия с висок/нисък рисков потенциал
- Водни обекти, използвани за отглеждане на аквакултури
- Населени места с или без изградена канализация
- Концесии за добив на полезни изкопаеми
- Индустриални или търговски обекти
- Хвостохранилища
- Нарушени терени (СИЗП)
- ПСОВ
- Територии, в които е извършван добив на уранова руда (закрити)
- Водоземания от повърхностни водни тела с цел различна от производството на хидроенергия
- Водоземания от повърхностни водни тела с цел производство на хидроенергия
- Действащи разрешения за търсене и/или проучване на земни богатства
- Водоземания от подземни водни тела (2021-2023 г.)
- Водоземания от подземни водни тела (2015-2020 г.)
- Речни участъци, в които е извършено почистване от растителност
- Миграционни бариери без изградена ВЕЦ
- ВЕЦ
- Деривации и канали
- Natura 2000 - Местообитания
- Natura 2000 - Птици
- Нитратно уязвими зони

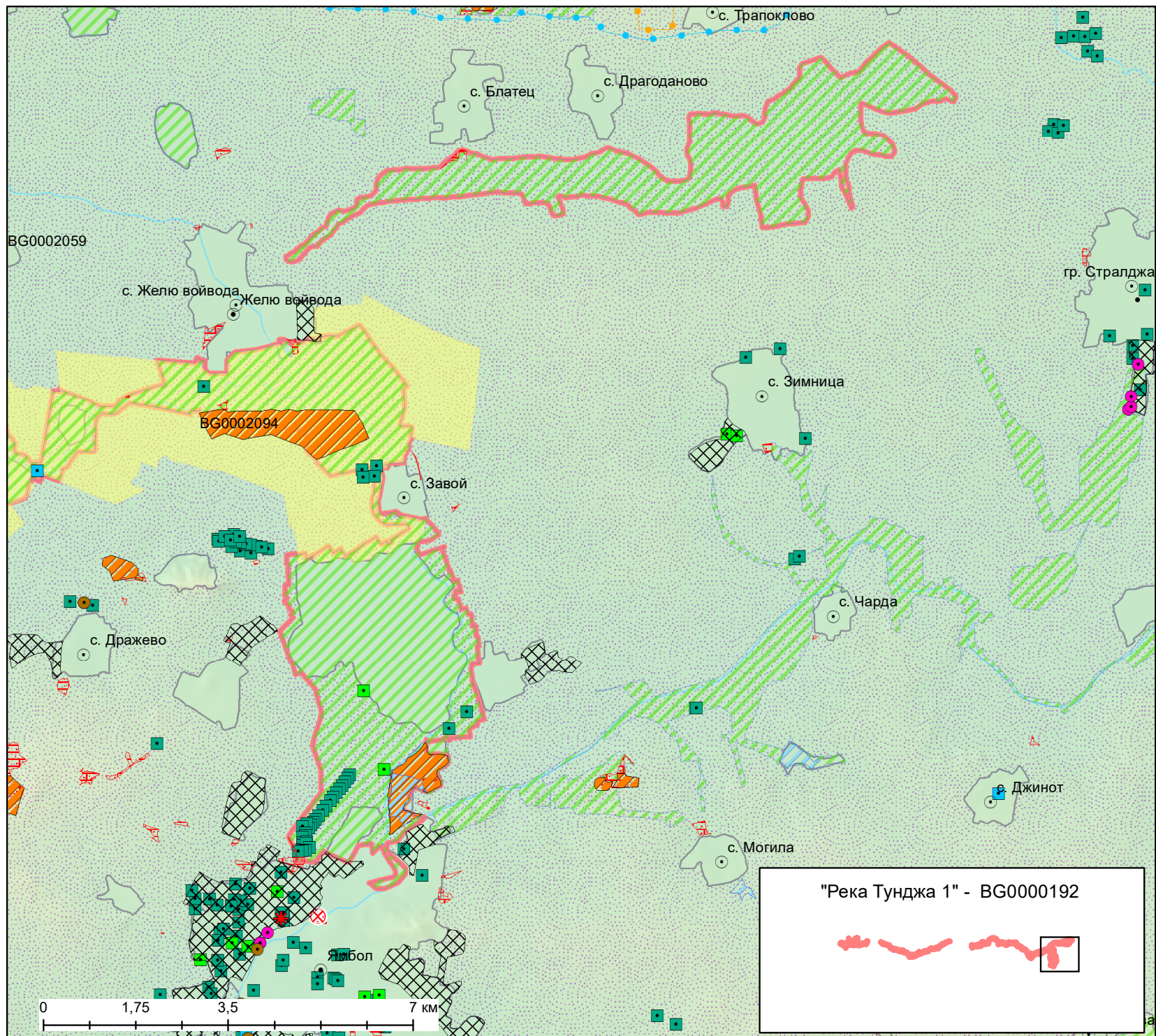
"Река Тунджа 1" - BG0000192



Лист 5 от 6

1:100 000

ДОКЛАД ЗА ОЦЕНКА НА СТЕПЕНТА НА ВЪЗДЕЙСТВИЕ НА ПРОЕКТ НА ПЛАН ЗА УПРАВЛЕНИЕ НА РЕЧНИТЕ БАСЕЙНИ В ДУНАВСКИ РАЙОН ЗА БАСЕЙНОВО УПРАВЛЕНИЕ 2022-2027



Защитена зона "Река Тунджа 1" - BG0000192



- Граница на разглежданата защитена зона
- Агломерации с над 2000 е.ж
- Заустване на отпадъчни битово-фекални води
- Петролни бази
- Заустване на промишлени отпадъчни води
- Предприятия с висок/нисък рисков потенциал
- Водни обекти, използвани за отглеждане на аквакултури
- Населени места с или без изградена канализация
- Концесии за добив на полезни изкопаеми
- Индустриални или търговски обекти
- Хвостохранилища
- Нарушени терени (СИЗП)
- ПСОВ
- Територии, в които е извършван добив на уранова руда (закрити)
- Водоземания от повърхностни водни тела с цел различна от производството на хидроенергия
- Водоземания от повърхностни водни тела с цел производство на хидроенергия
- Действащи разрешения за търсене и/или проучване на земни богатства
- Водоземания от подземни водни тела (2021-2023 г.)
- Водоземания от подземни водни тела (2015-2020 г.)
- Речни участъци, в които е извършено почистване от растителност
- Миграционни бариери без изградена ВЕЦ
- ВЕЦ
- Деривации и канали
- Natura 2000 - Местообитания
- Natura 2000 - Птици
- Нитратно уязвими зони

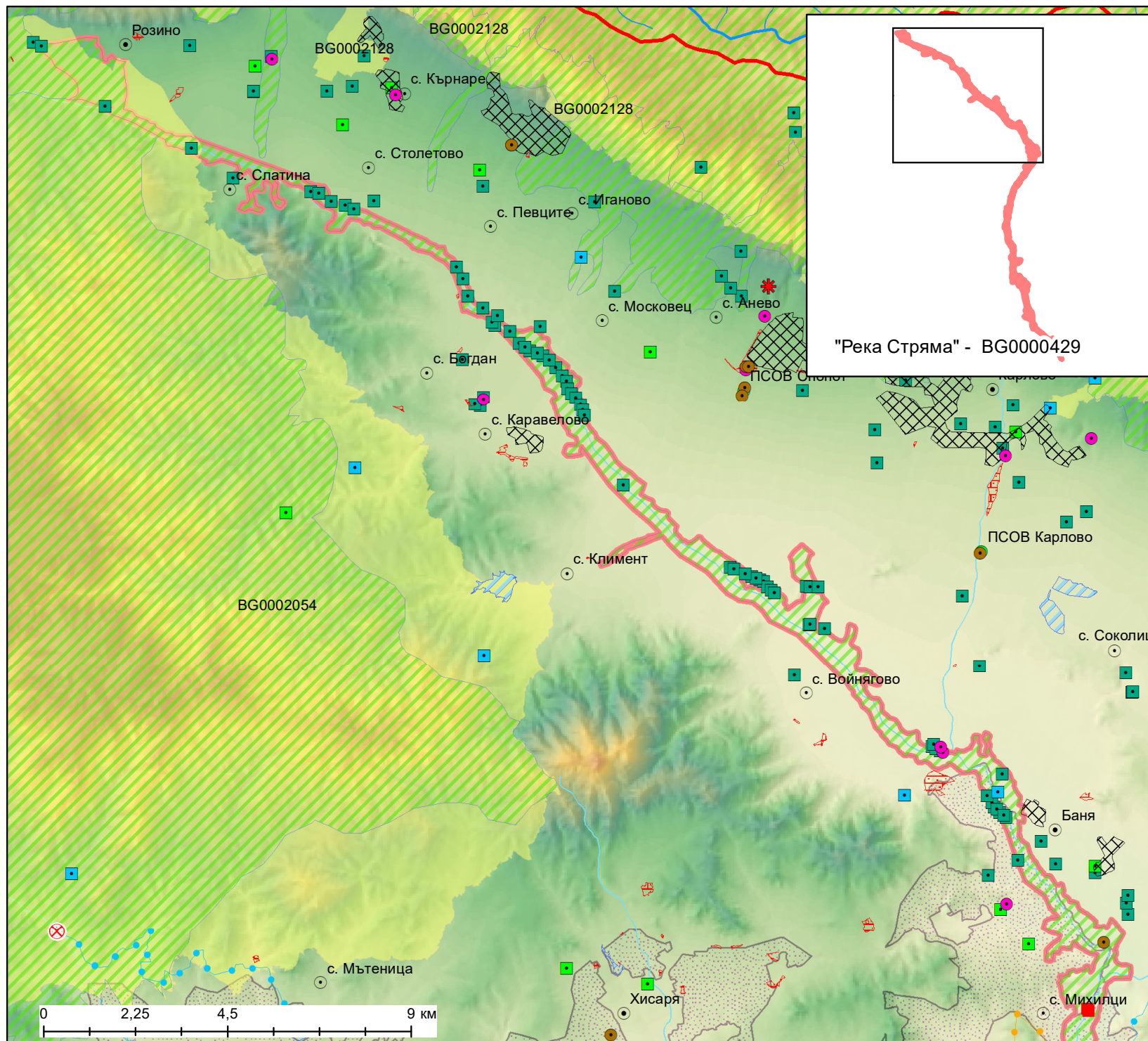
"Река Тунджа 1" - BG0000192



Лист 6 от 6

1:100 000

ДОКЛАД ЗА ОЦЕНКА НА СТЕПЕНТА НА ВЪЗДЕЙСТВИЕ НА
ПРОЕКТ НА ПЛАН ЗА УПРАВЛЕНИЕ НА РЕЧНИТЕ БАСЕЙНИ
В ДУНАВСКИ РАЙОН ЗА БАСЕЙНОВО УПРАВЛЕНИЕ 2022-2027



Защитена зона "Река Стряма" - BG0000429

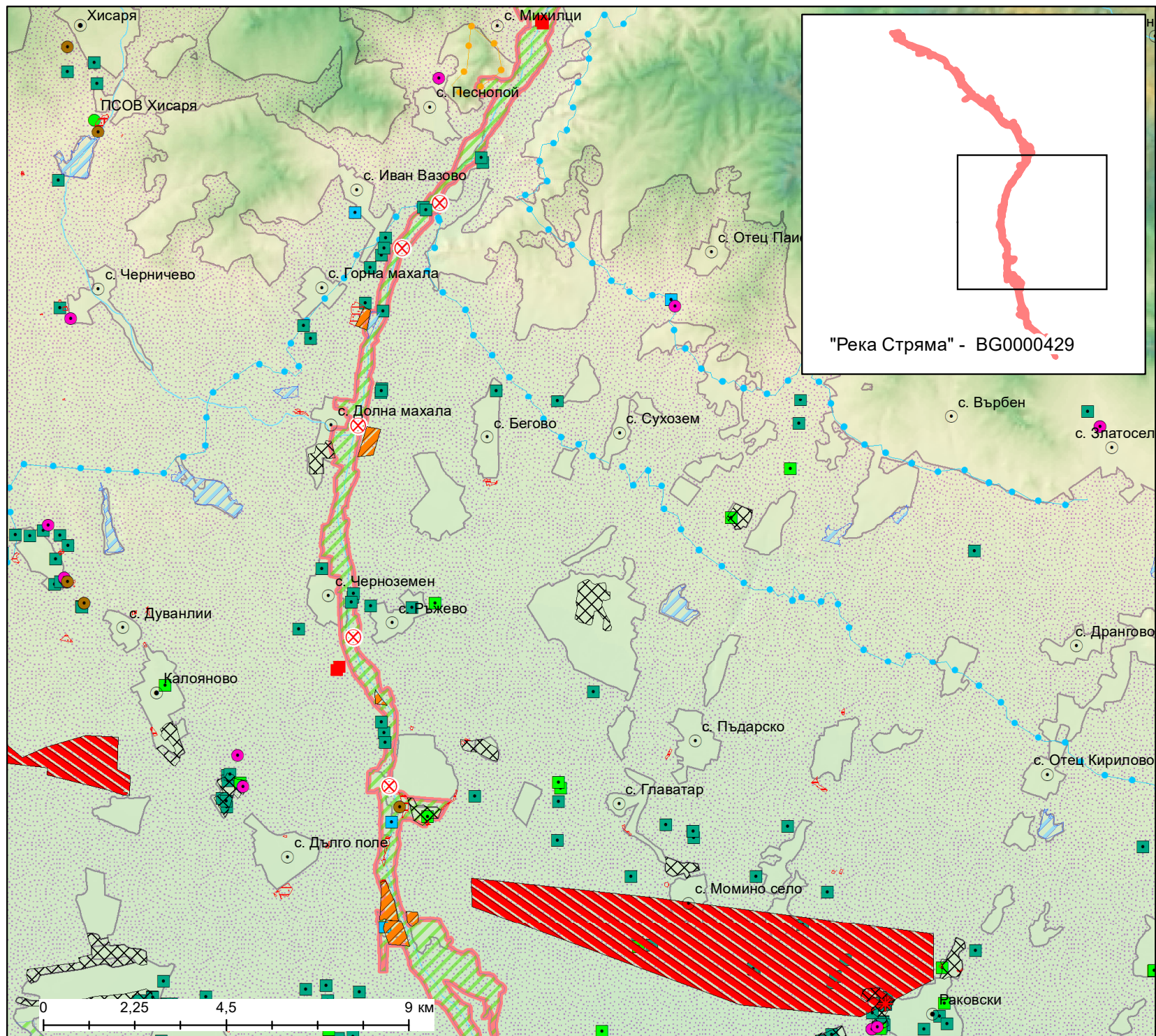


- Граница на разглежданата защитена зона
- Агломерации с над 2000 е.ж
- Заустване на отпадъчни битово-фекални води
- Петролни бази
- Заустване на промишлени отпадъчни води
- ✱ Предприятия с висок/нисък рисков потенциал
- Водни обекти, използвани за отглеждане на аквакултури
- Населени места с или без изградена канализация
- Концесии за добив на полезни изкопаеми
- Индустриални или търговски обекти
- Хвостохранилища
- Нарушени терени (СИЗП)
- ПСОВ
- Територии, в които е извършван добив на уранова руда (закрити)
- Водовземания от повърхностни водни тела с цел различна от производството на хидроенергия
- Водовземания от повърхностни водни тела с цел производство на хидроенергия
- Действащи разрешения за търсене и/или проучване на земни богатства
- Водовземания от подземни водни тела (2021-2023 г.)
- Водовземания от подземни водни тела (2015-2020 г.)
- Речни участъци, в които е извършено почистване от растителност
- ⊗ Миграционни бариери без изградена ВЕЦ
- ВЕЦ
- Деривации и канали
- Natura 2000 - Местообитания
- Natura 2000 - Птици
- Нитратно уязвими зони

Лист 1 от 3

1:130 000

ДОКЛАД ЗА ОЦЕНКА НА СТЕПЕНТА НА ВЪЗДЕЙСТВИЕ НА ПРОЕКТ НА ПЛАН ЗА УПРАВЛЕНИЕ НА РЕЧНИТЕ БАСЕЙНИ В ДУНАВСКИ РАЙОН ЗА БАСЕЙНОВО УПРАВЛЕНИЕ 2022-2027



Защитена зона "Река Стряма" - BG0000429

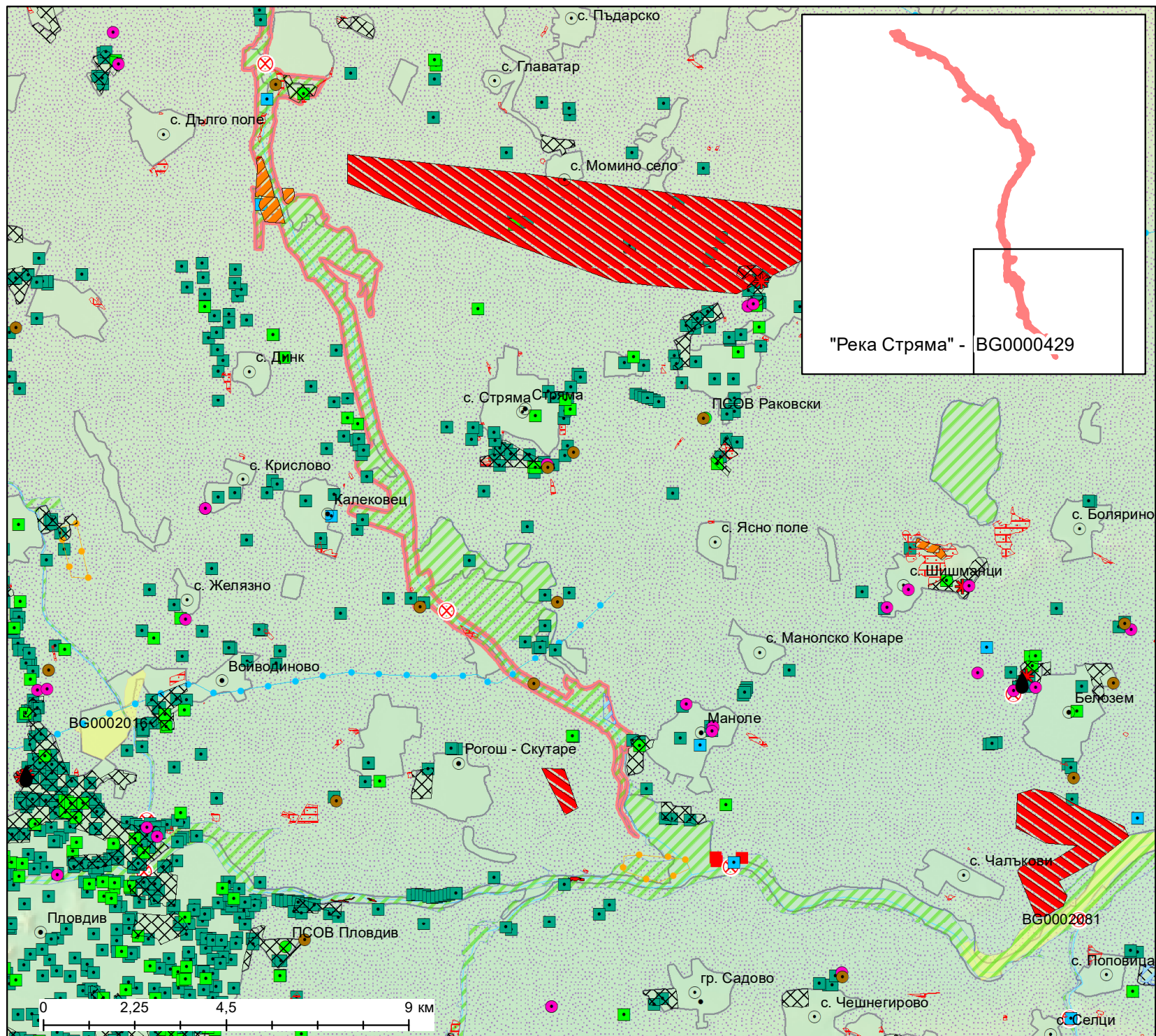


- Граница на разглежданата защитена зона
- Агломерации с над 2000 е.ж
- Заустване на отпадъчни битово-фекални води
- Петролни бази
- Заустване на промишлени отпадъчни води
- ✱ Предприятия с висок/нисък рисков потенциал
- Водни обекти, използвани за отглеждане на аквакултури
- Населени места с или без изградена канализация
- Концесии за добив на полезни изкопаеми
- Индустриални или търговски обекти
- Хвостохранилища
- Нарушени терени (СИЗП)
- ПСОВ
- Територии, в които е извършван добив на уранова руда (закрити)
- Водоземания от повърхностни водни тела с цел различна от производството на хидроенергия
- Водоземания от повърхностни водни тела с цел производство на хидроенергия
- Действащи разрешения за търсене и/или проучване на земни богатства
- Водоземания от подземни водни тела (2021-2023 г.)
- Водоземания от подземни водни тела (2015-2020 г.)
- Речни участъци, в които е извършено почистване от растителност
- ⊗ Миграционни бариери без изградена ВЕЦ
- ВЕЦ
- Деривации и канали
- Natura 2000 - Местообитания
- Natura 2000 - Птици
- Нитратно уязвими зони

Лист 2 от 3

1:130 000

ДОКЛАД ЗА ОЦЕНКА НА СТЕПЕНТА НА ВЪЗДЕЙСТВИЕ НА ПРОЕКТ НА ПЛАН ЗА УПРАВЛЕНИЕ НА РЕЧНИТЕ БАСЕЙНИ В ДУНАВСКИ РАЙОН ЗА БАСЕЙНОВО УПРАВЛЕНИЕ 2022-2027



Защитена зона "Река Стряма" - BG0000429

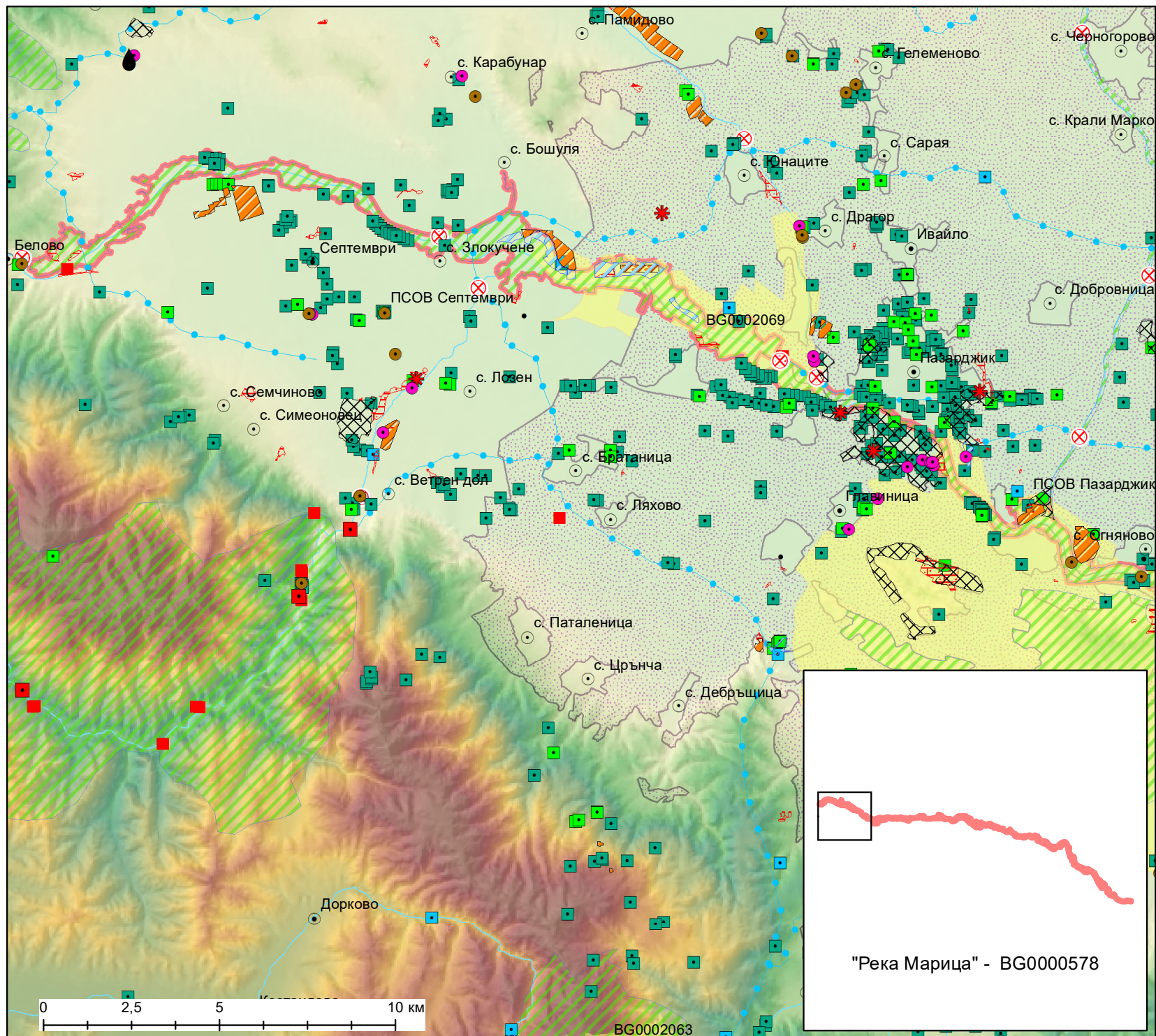


- Граница на разглежданата защитена зона
- Агломерации с над 2000 е.ж
- Заустване на отпадъчни битово-фекални води
- Петролни бази
- Заустване на промишлени отпадъчни води
- ✱ Предприятия с висок/нисък рисков потенциал
- Водни обекти, използвани за отглеждане на аквакултури
- Населени места с или без изградена канализация
- Концесии за добив на полезни изкопаеми
- Индустриални или търговски обекти
- Хвостохранилища
- Нарушени терени (СИЗП)
- ПСОВ
- Територии, в които е извършван добив на уранова руда (закрити)
- Водоземания от повърхностни водни тела с цел различна от производството на хидроенергия
- Водоземания от повърхностни водни тела с цел производство на хидроенергия
- Действащи разрешения за търсене и/или проучване на земни богатства
- Водоземания от подземни водни тела (2021-2023 г.)
- Водоземания от подземни водни тела (2015-2020 г.)
- Речни участъци, в които е извършено почистване от растителност
- ⊗ Миграционни бариери без изградена ВЕЦ
- ВЕЦ
- Деривации и канали
- Натура 2000 - Местообитания
- Натура 2000 - Птици
- Нитратно уязвими зони

Лист 3 от 3

1:130 000

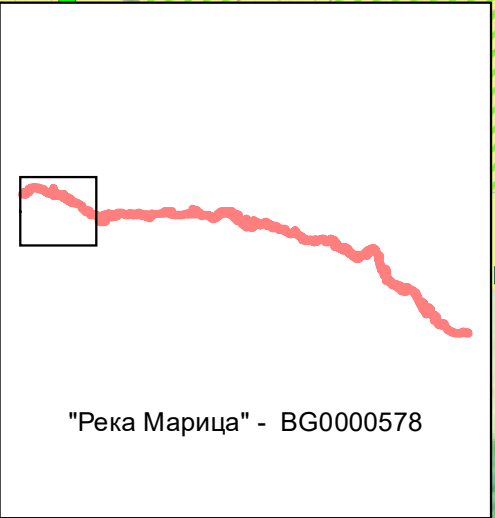
ДОКЛАД ЗА ОЦЕНКА НА СТЕПЕНТА НА ВЪЗДЕЙСТВИЕ НА ПРОЕКТ НА ПЛАН ЗА УПРАВЛЕНИЕ НА РЕЧНИТЕ БАСЕЙНИ В ДУНАВСКИ РАЙОН ЗА БАСЕЙНОВО УПРАВЛЕНИЕ 2022-2027

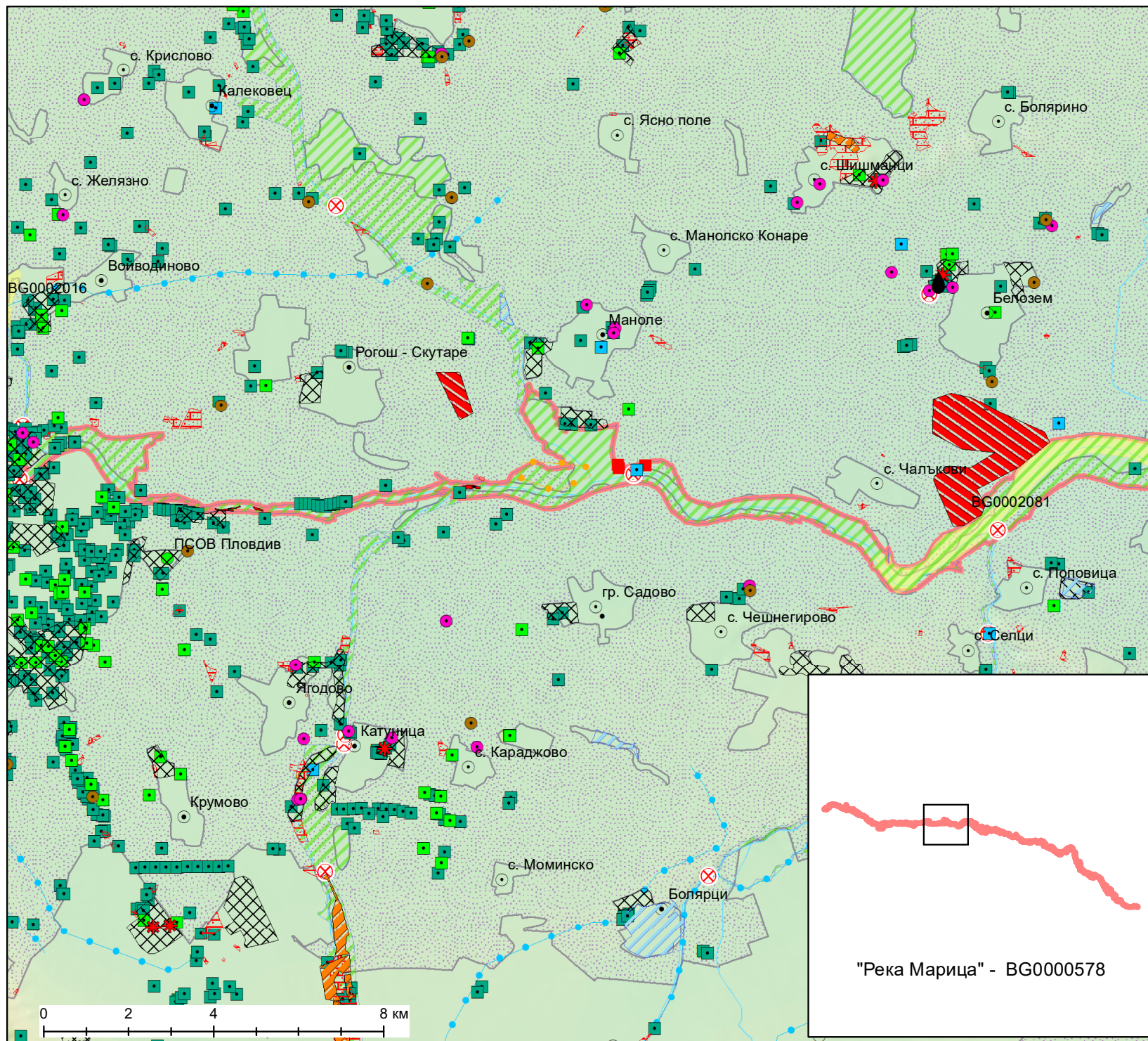


Защитена зона "Река Марица" - BG0000578



- Граница на разглежданата защитена зона
- Агломерации с над 2000 е.ж
- Зауставане на отпадъчни битово-фекални води
- Петролни бази
- Зауставане на промишлени отпадъчни води
- Предприятия с висок/нисък рисков потенциал
- Водни обекти, използвани за отглеждане на аквакултури
- Населени места с или без изградена канализация
- Концесии за добив на полезни изкопаеми
- Индустрални или търговски обекти
- Хвостохранилища
- Нарушени терени (СИЗП)
- ПСОВ
- Територии, в които е извършван добив на уранова руда (закрити)
- Водовземания от повърхностни водни тела с цел различна от производството на хидроенергия
- Водовземания от повърхностни водни тела с цел производство на хидроенергия
- Действащи разрешения за търсене и/или проучване на земни богатства
- Водовземания от подземни водни тела (2021-2023 г.)
- Водовземания от подземни водни тела (2015-2020 г.)
- Речни участъци, в които е извършено почистване от растителност
- Миграционни бариери без изградена ВЕЦ
- ВЕЦ
- Деривации и канали
- Натура 2000 - Местообитания
- Натура 2000 - Птици
- Нитратно уязвими зони





Защитена зона "Река Марица" - BG0000578



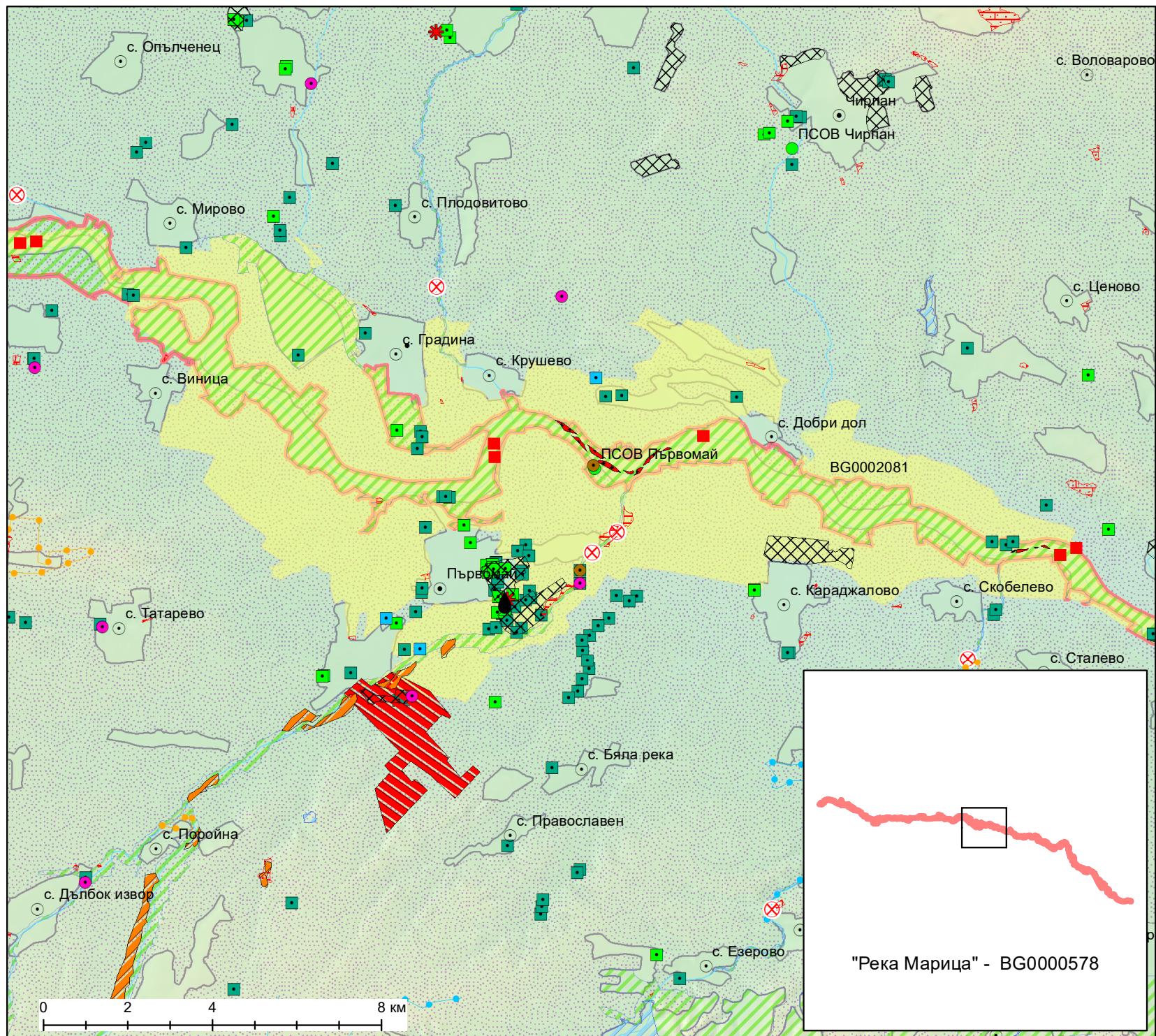
- Граница на разглежданата защитена зона
- Агломерации с над 2000 е.ж
- Заустване на отпадъчни битово-фекални води
- Петролни бази
- Заустване на промишлени отпадъчни води
- ✱ Предприятия с висок/нисък рисков потенциал
- Водни обекти, използвани за отглеждане на аквакултури
- Населени места с или без изградена канализация
- Концесии за добив на полезни изкопаеми
- Индустриални или търговски обекти
- Хвостохранилища
- Нарушени терени (СИЗП)
- ПСОВ
- Територии, в които е извършван добив на уранова руда (закрити)
- Водоземания от повърхностни водни тела с цел различна от производството на хидроенергия
- Водоземания от повърхностни водни тела с цел производство на хидроенергия
- Действащи разрешения за търсене и/или проучване на земни богатства
- Водоземания от подземни водни тела (2021-2023 г.)
- Водоземания от подземни водни тела (2015-2020 г.)
- Речни участъци, в които е извършено почистване от растителност
- ⊗ Миграционни бариери без изградена ВЕЦ
- ВЕЦ
- Деривации и канали
- Natura 2000 - Местообитания
- Natura 2000 - Птици
- Нитратно уязвими зони

"Река Марица" - BG0000578

Лист 3 от 7

1:125 000

ДОКЛАД ЗА ОЦЕНКА НА СТЕПЕНТА НА ВЪЗДЕЙСТВИЕ НА ПРОЕКТ НА ПЛАН ЗА УПРАВЛЕНИЕ НА РЕЧНИТЕ БАСЕЙНИ В ДУНАВСКИ РАЙОН ЗА БАСЕЙНОВО УПРАВЛЕНИЕ 2022-2027



Защитена зона "Река Марица" - BG0000578



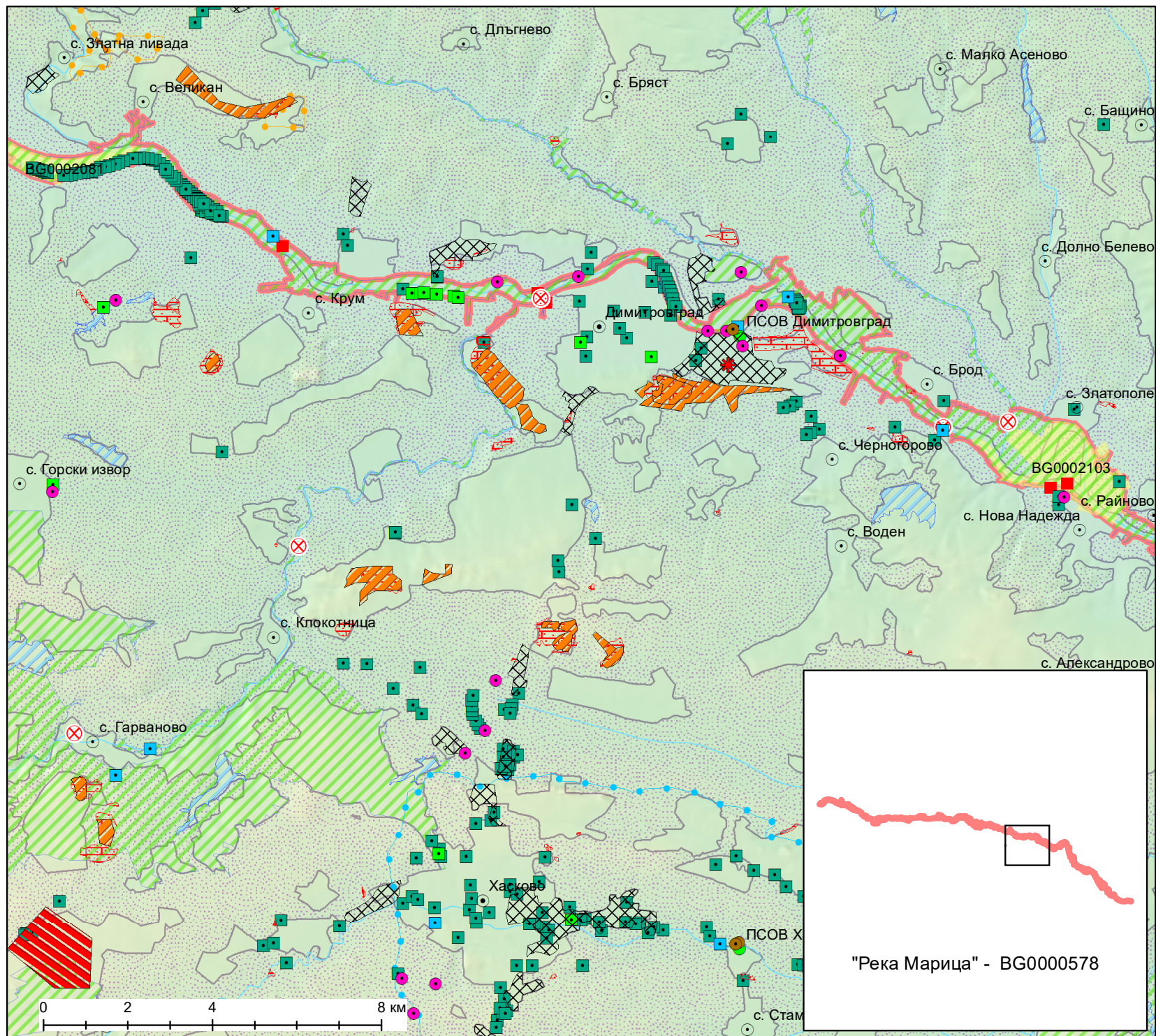
- Граница на разглежданата защитена зона
- Агломерации с над 2000 е.ж
- Заустване на отпадъчни битово-фекални води
- Петролни бази
- Заустване на промишлени отпадъчни води
- ✱ Предприятия с висок/нисък рисков потенциал
- Водни обекти, използвани за отглеждане на аквакултури
- Населени места с или без изградена канализация
- Концесии за добив на полезни изкопаеми
- Индустриални или търговски обекти
- Хвостохранилища
- Нарушени терени (СИЗП)
- ПСОВ
- Територии, в които е извършван добив на уранова руда (закрити)
- Водоземания от повърхностни водни тела с цел различна от производството на хидроенергия
- Водоземания от повърхностни водни тела с цел производство на хидроенергия
- Действащи разрешения за търсене и/или проучване на земни богатства
- Водоземания от подземни водни тела (2021-2023 г.)
- Водоземания от подземни водни тела (2015-2020 г.)
- Речни участъци, в които е извършено почистване от растителност
- ⊗ Миграционни бариери без изградена ВЕЦ
- ВЕЦ
- Деривации и канали
- Natura 2000 - Местообитания
- Natura 2000 - Птици
- Нитратно уязвими зони

"Река Марица" - BG0000578

Лист 4 от 7

1:125 000

ДОКЛАД ЗА ОЦЕНКА НА СТЕПЕНТА НА ВЪЗДЕЙСТВИЕ НА ПРОЕКТ НА ПЛАН ЗА УПРАВЛЕНИЕ НА РЕЧНИТЕ БАСЕЙНИ В ДУНАВСКИ РАЙОН ЗА БАСЕЙНОВО УПРАВЛЕНИЕ 2022-2027



Защитена зона "Река Марица" - BG0000578



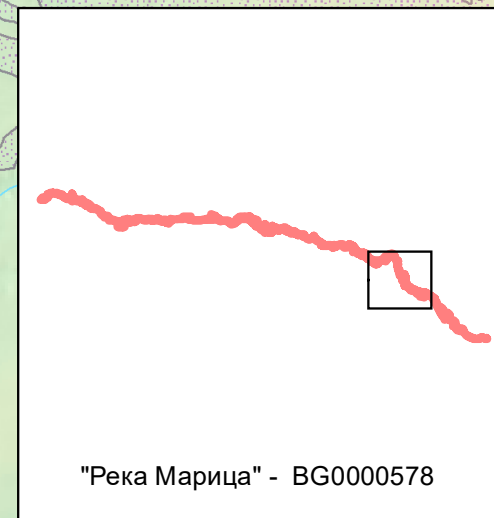
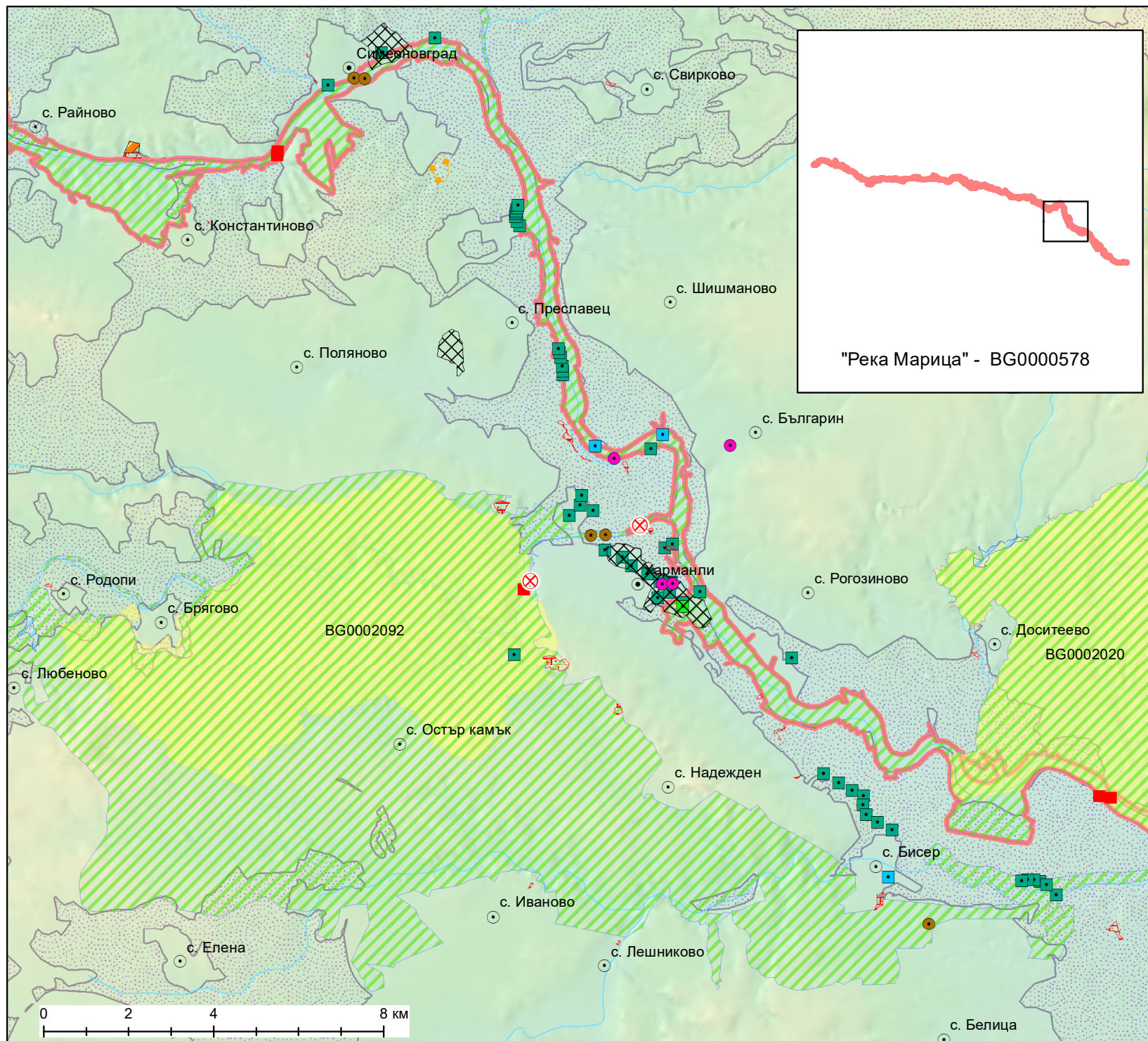
- Граница на разглежданата защитена зона
- Агломерации с над 2000 е.ж
- Заустване на отпадъчни битово-фекални води
- Петролни бази
- Заустване на промишлени отпадъчни води
- ✱ Предприятия с висок/нисък рисков потенциал
- Водни обекти, използвани за отглеждане на аквакултури
- Населени места с или без изградена канализация
- Концесии за добив на полезни изкопаеми
- Индустриални или търговски обекти
- Хвостохранилища
- Нарушени терени (СИЗП)
- ПСОВ
- Територии, в които е извършван добив на уранова руда (закрити)
- Водовземания от повърхностни водни тела с цел различна от производството на хидроенергия
- Водовземания от повърхностни водни тела с цел производство на хидроенергия
- Действащи разрешения за търсене и/или проучване на земни богатства
- Водовземания от подземни водни тела (2021-2023 г.)
- Водовземания от подземни водни тела (2015-2020 г.)
- Речни участъци, в които е извършено почистване от растителност
- ⊗ Миграционни бариери без изградена ВЕЦ
- ВЕЦ
- Деривации и канали
- Natura 2000 - Местообитания
- Natura 2000 - Птици
- Нитратно уязвими зони

"Река Марица" - BG0000578

Лист 5 от 7

1:125 000

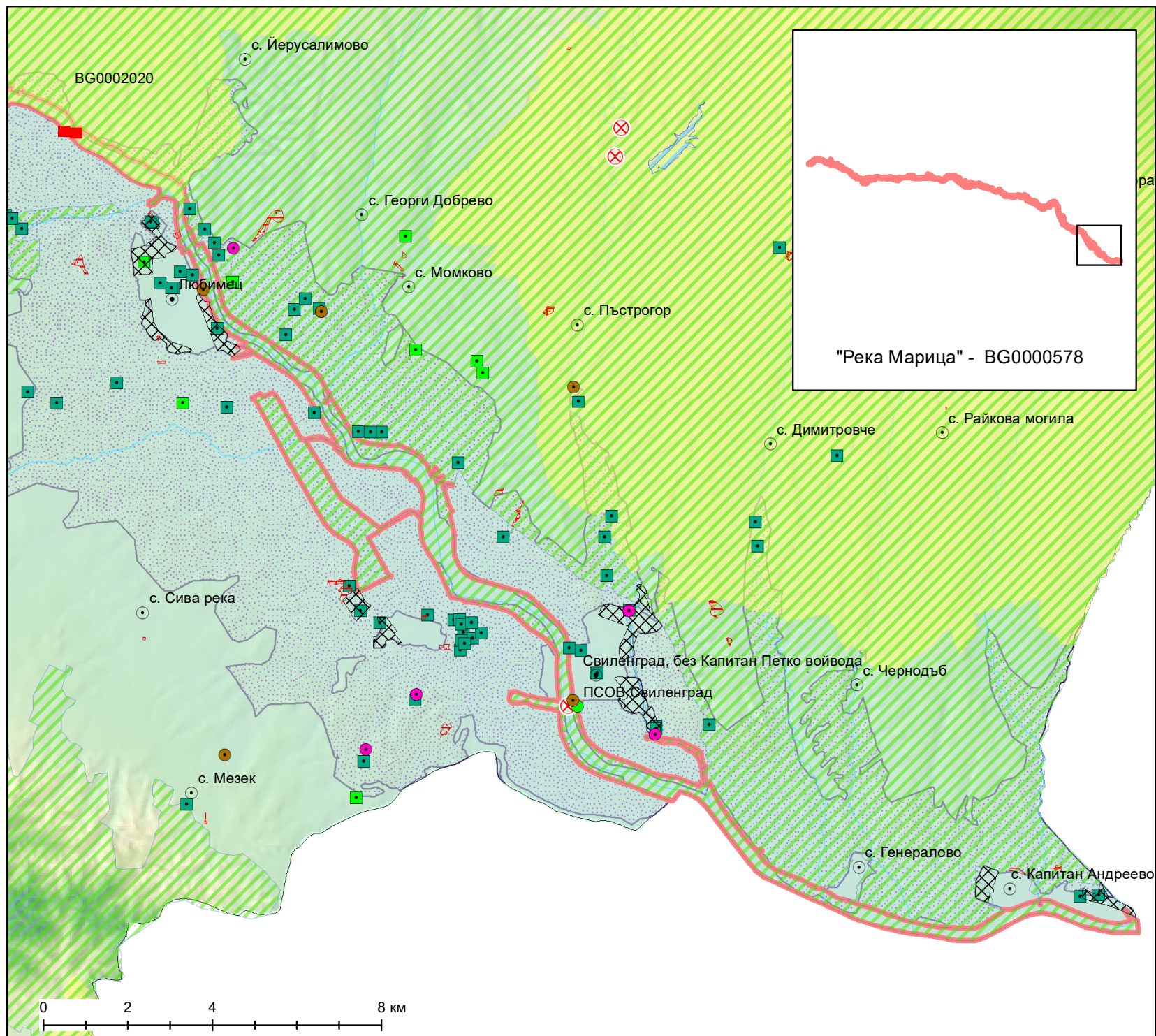
ДОКЛАД ЗА ОЦЕНКА НА СТЕПЕНТА НА ВЪЗДЕЙСТВИЕ НА ПРОЕКТ НА ПЛАН ЗА УПРАВЛЕНИЕ НА РЕЧНИТЕ БАСЕЙНИ В ДУНАВСКИ РАЙОН ЗА БАСЕЙНОВО УПРАВЛЕНИЕ 2022-2027



Защитена зона "Река Марица" - BG0000578



- Граница на разглежданата защитена зона
- Агломерации с над 2000 е.ж
- Зауставане на отпадъчни битово-фекални води
- Петролни бази
- Зауставане на промишлени отпадъчни води
- Предприятия с висок/нисък рисков потенциал
- Водни обекти, използвани за отглеждане на аквакултури
- Населени места с или без изградена канализация
- Концесии за добив на полезни изкопаеми
- Индустриални или търговски обекти
- Хвостохранилища
- Нарушени терени (СИЗП)
- ПСОВ
- Територии, в които е извършван добив на уранова руда (закрити)
- Водоземания от повърхностни водни тела с цел различна от производството на хидроенергия
- Водоземания от повърхностни водни тела с цел производство на хидроенергия
- Действащи разрешения за търсене и/или проучване на земни богатства
- Водоземания от подземни водни тела (2021-2023 г.)
- Водоземания от подземни водни тела (2015-2020 г.)
- Речни участъци, в които е извършено почистване от растителност
- Миграционни бариери без изградена ВЕЦ
- ВЕЦ
- Деривации и канали
- Natura 2000 - Местообитания
- Natura 2000 - Птици
- Нитратно уязвими зони



Защитена зона "Река Марица" - BG0000578

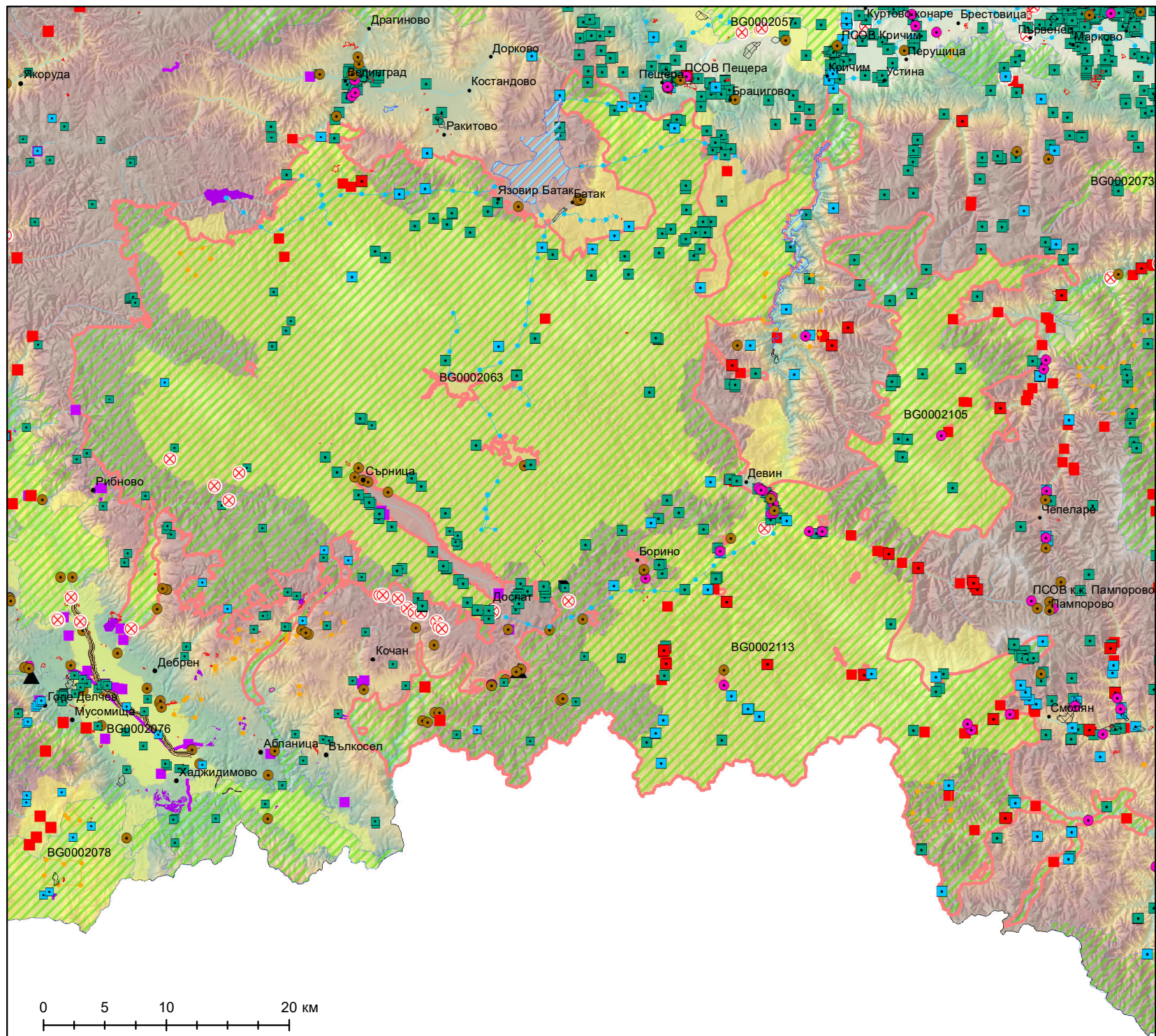


- Граница на разглежданата защитена зона
- Агломерации с над 2000 е.ж
- Заустване на отпадъчни битово-фекални води
- Петролни бази
- Заустване на промишлени отпадъчни води
- ✱ Предприятия с висок/нисък рисков потенциал
- Водни обекти, използвани за отглеждане на аквакултури
- Населени места с или без изградена канализация
- Концесии за добив на полезни изкопаеми
- Индустриални или търговски обекти
- Хвостохранилища
- Нарушени терени (СИЗП)
- ПСОВ
- Територии, в които е извършван добив на уранова руда (закрити)
- Водоземания от повърхностни водни тела с цел различна от производството на хидроенергия
- Водоземания от повърхностни водни тела с цел производство на хидроенергия
- Действащи разрешения за търсене и/или проучване на земни богатства
- Водоземания от подземни водни тела (2021-2023 г.)
- Водоземания от подземни водни тела (2015-2020 г.)
- Речни участъци, в които е извършено почистване от растителност
- ⊗ Миграционни бариери без изградена ВЕЦ
- ВЕЦ
- Деривации и канали
- Натура 2000 - Местообитания
- Натура 2000 - Птици
- Нитратно уязвими зони

Лист 7 от 7

1:125 000

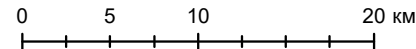
ДОКЛАД ЗА ОЦЕНКА НА СТЕПЕНТА НА ВЪЗДЕЙСТВИЕ НА ПРОЕКТ НА ПЛАН ЗА УПРАВЛЕНИЕ НА РЕЧНИТЕ БАСЕЙНИ В ДУНАВСКИ РАЙОН ЗА БАСЕЙНОВО УПРАВЛЕНИЕ 2022-2027



Защитена зона "Родопи Западни" - BG0001030

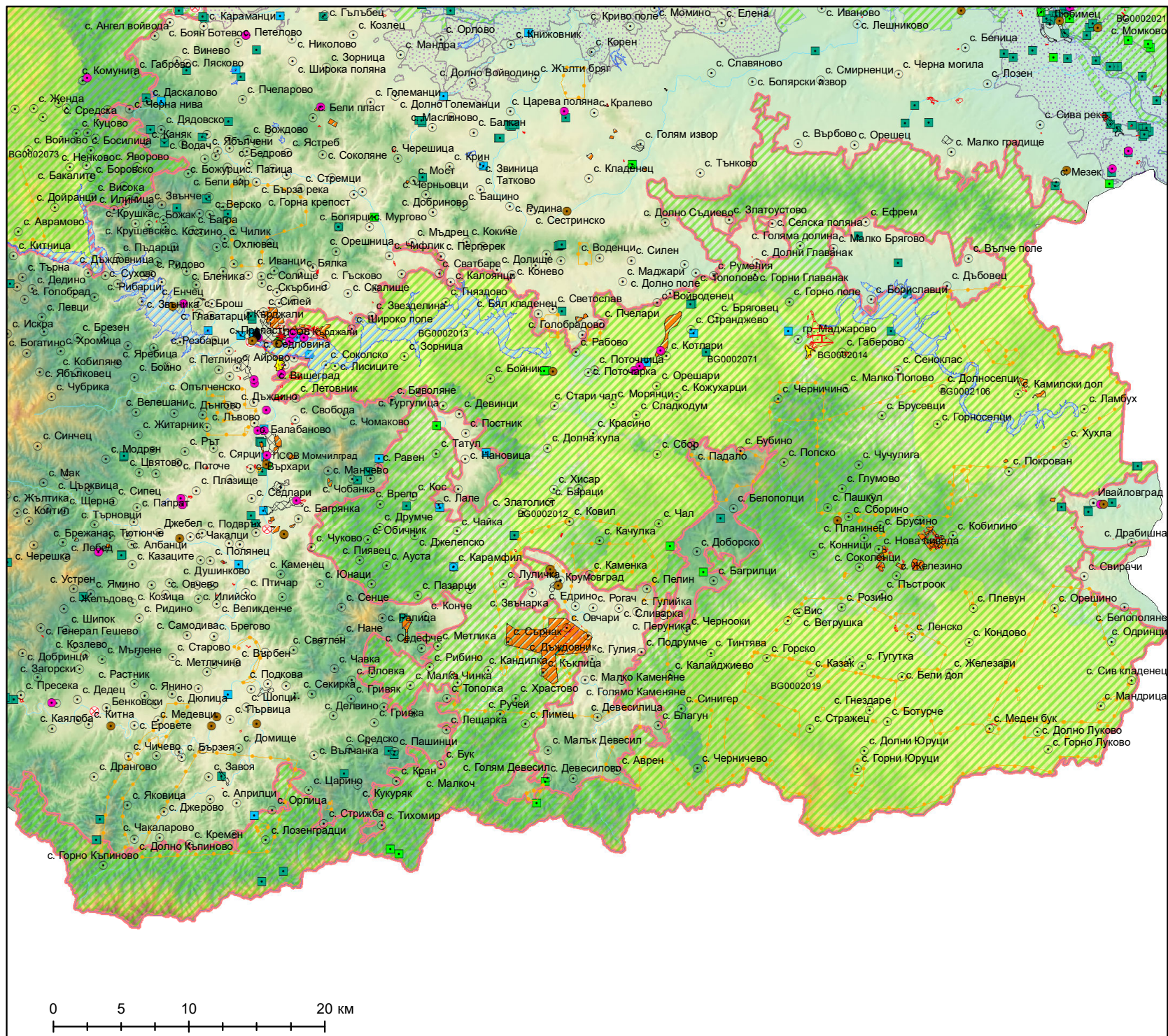


- Агломерации с над 2000 е.ж
- Заустване на отпадъчни битово-фекални води
- Заустване на промишлени отпадъчни води
- ✱ Предприятия с висок/нисък рисков потенциал
- ▨ Водни обекти, използвани за отглеждане на аквакултури
- ▨ Индустриални или търговски обекти
- ▨ Нарушени терени (СИЗП)
- ПСОВ
- Водоземания от повърхностни водни тела с цел производство на хидроенергия
- Действащи разрешения за търсене и/или проучване на земни богатства
- ⊗ Миграционни бариери без изградена ВЕЦ
- ВЕЦ
- Деривации и канали
- Водоземания от повърхностни водни тела
- Водоземания от подземни водни тела
- ВЕЦ, които работят към 2024 г.
- Диги
- ▲ Промислени инсталации генериращи емисии на замърсители (Е-РИПЗ)
- Инвестиционни предложения - площни и точкови обекти
- Инвестиционни предложения - линейни обекти
- Кариери за добив на полезни изкопаеми
- ▨ Граница на разглежданата защитена зона
- ▨ Натура 2000 - Местообитания
- ▨ Натура 2000 - Птици



1:430 000

ДОКЛАД ЗА ОЦЕНКА НА СТЕПЕНТА НА ВЪЗДЕЙСТВИЕ НА
ПРОЕКТ НА ПЛАН ЗА УПРАВЛЕНИЕ НА РЕЧНИТЕ БАСЕЙНИ
В ДУНАВСКИ РАЙОН ЗА БАСЕЙНОВО УПРАВЛЕНИЕ 2022-2027



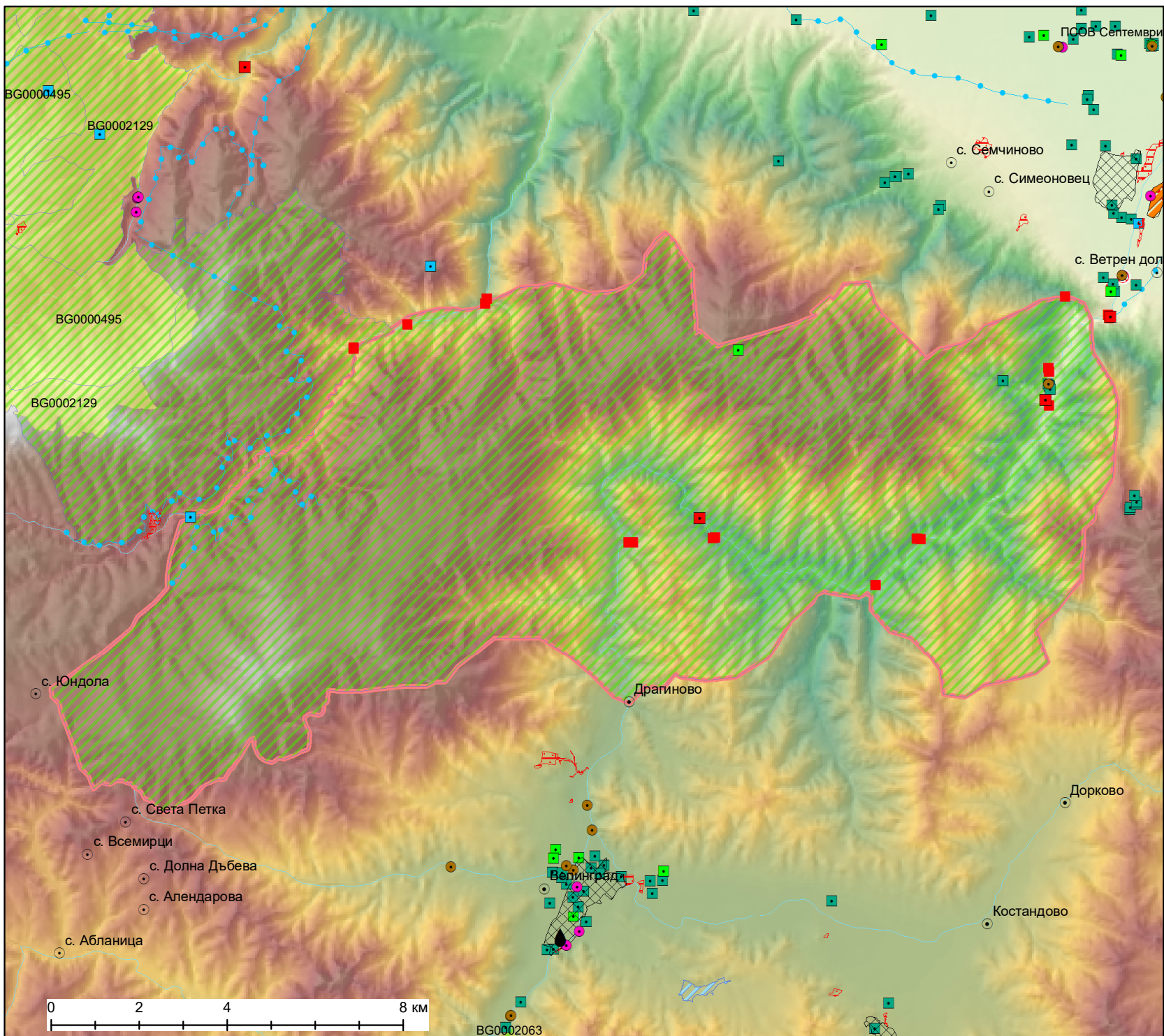
Защитена зона "Родопи Източни" - BG0001032



- Граница на разглежданата защитена зона
- Агломерации с над 2000 е.ж
- Зауставане на отпадъчни битово-фекални води
- Петролни бази
- Зауставане на промишлени отпадъчни води
- Предприятия с висок/нисък рисков потенциал
- Водни обекти, използвани за отглеждане на аквакултури
- Населени места с или без изградена канализация
- Концесии за добив на полезни изкопаеми
- Индустриални или търговски обекти
- Хвостохранилища
- Нарушени терени (СИЗП)
- ПСОВ
- Територии, в които е извършван добив на уранова руда (закрити)
- Водовземания от повърхностни водни тела с цел различна от производството на хидроенергия
- Водовземания от повърхностни водни тела с цел производство на хидроенергия
- Действащи разрешения за търсене и/или проучване на земни богатства
- Водовземания от подземни водни тела (2021-2023 г.)
- Водовземания от подземни водни тела (2015-2020 г.)
- Речни участъци, в които е извършено почистване от растителност
- Миграционни бариери без изградена ВЕЦ
- ВЕЦ
- Деривации и канали
- Натура 2000 - Местообитания
- Натура 2000 - Птици
- Нитратно уязвими зони

1:390 000

ДОКЛАД ЗА ОЦЕНКА НА СТЕПЕНТА НА ВЪЗДЕЙСТВИЕ НА ПРОЕКТ НА ПЛАН ЗА УПРАВЛЕНИЕ НА РЕЧНИТЕ БАСЕЙНИ В ДУНАВСКИ РАЙОН ЗА БАСЕЙНОВО УПРАВЛЕНИЕ 2022-2027



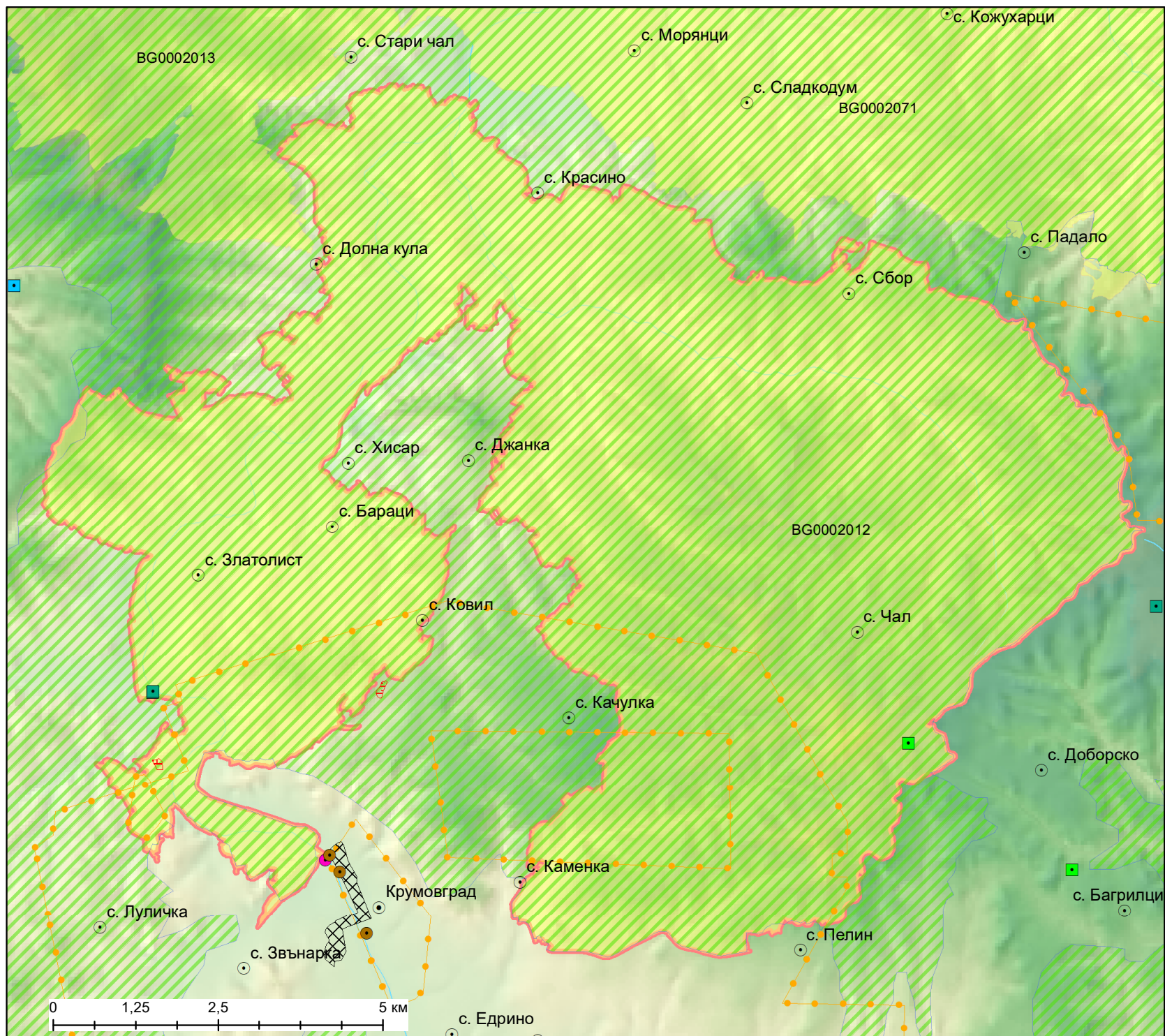
Защитена зона "Яденица" - BG0001386



- Граница на разглежданата защитена зона
- Агломерации с над 2000 е.ж
- Заустване на отпадъчни битово-фекални води
- Петролни бази
- Заустване на промишлени отпадъчни води
- Предприятия с висок/нисък рисков потенциал
- Водни обекти, използвани за отглеждане на аквакултури
- Населени места с или без изградена канализация
- Концесии за добив на полезни изкопаеми
- Индустриални или търговски обекти
- Хвостохранилища
- Нарушени терени (СИЗП)
- ПСОВ
- Територии, в които е извършван добив на уранова руда (закрити)
- Водоземания от повърхностни водни тела с цел различна от производството на хидроенергия
- Водоземания от повърхностни водни тела с цел производство на хидроенергия
- Действащи разрешения за търсене и/или проучване на земни богатства
- Водоземания от подземни водни тела (2021-2023 г.)
- Водоземания от подземни водни тела (2015-2020 г.)
- Речни участъци, в които е извършено почистване от растителност
- Миграционни бариери без изградена ВЕЦ
- ВЕЦ
- Деривации и канали
- Натура 2000 - Местообитания
- Натура 2000 - Птици
- Нитратно уязвими зони

1:120 000

ДОКЛАД ЗА ОЦЕНКА НА СТЕПЕНТА НА ВЪЗДЕЙСТВИЕ НА
ПРОЕКТ НА ПЛАН ЗА УПРАВЛЕНИЕ НА РЕЧНИТЕ БАСЕЙНИ
В ДУНАВСКИ РАЙОН ЗА БАСЕЙНОВО УПРАВЛЕНИЕ 2022-2027



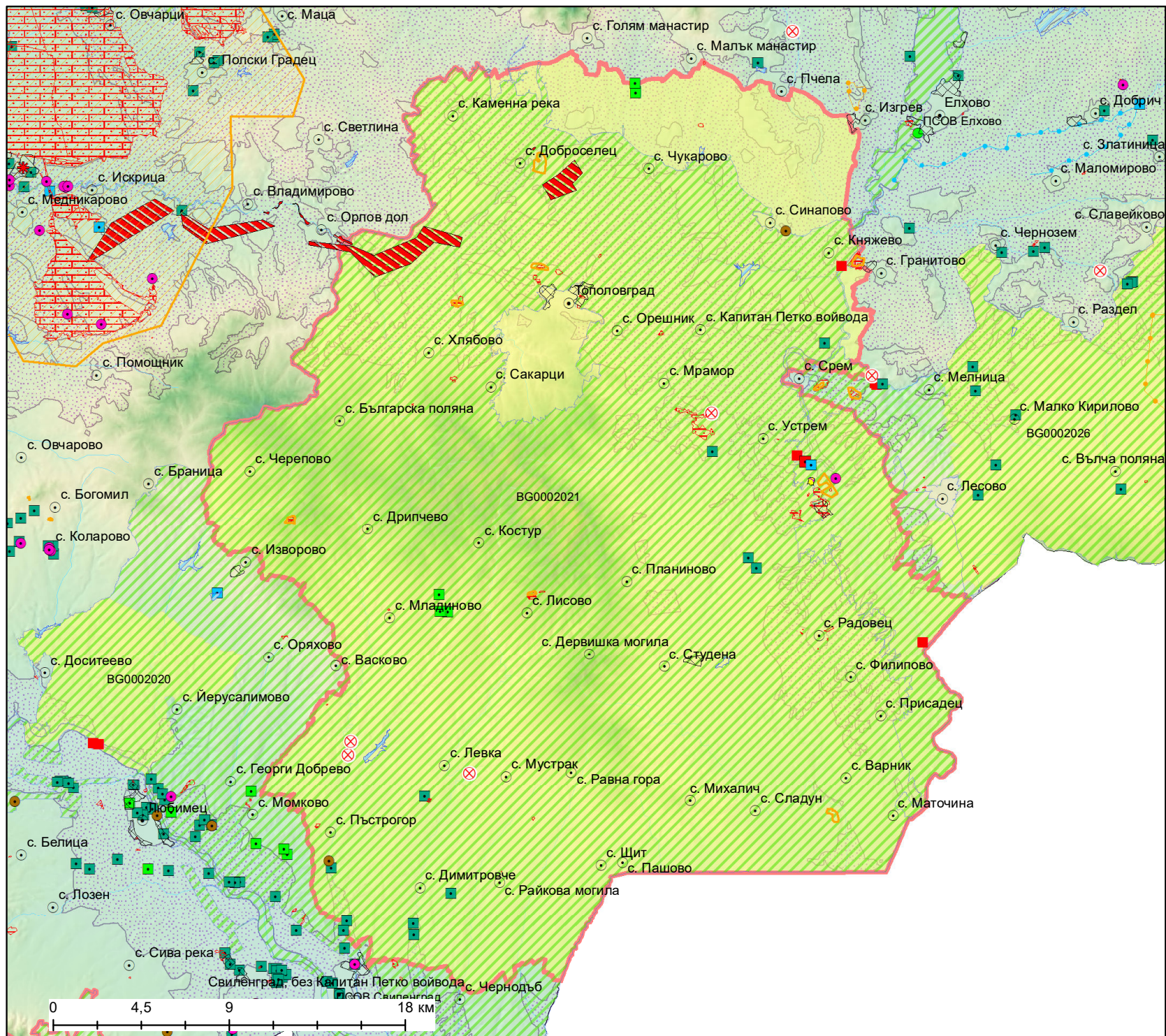
Защитена зона "Крумовица" - BG0002012



- Граница на разглежданата защитена зона
- Агломерации с над 2000 е.ж
- Заустване на отпадъчни битово-фекални води
- Петролни бази
- Заустване на промишлени отпадъчни води
- Предприятия с висок/нисък рисков потенциал
- Водни обекти, използвани за отглеждане на аквакултури
- Населени места с или без изградена канализация
- Концесии за добив на полезни изкопаеми
- Индустриални или търговски обекти
- Хвостохранилища
- Нарушени терени (СИЗП)
- ПСОВ
- Територии, в които е извършван добив на уранова руда (закрити)
- Водовземания от повърхностни водни тела с цел различна от производството на хидроенергия
- Водовземания от повърхностни водни тела с цел производство на хидроенергия
- Действащи разрешения за търсене и/или проучване на земни богатства
- Водовземания от подземни водни тела (2021-2023 г.)
- Водовземания от подземни водни тела (2015-2020 г.)
- Речни участъци, в които е извършено почистване от растителност
- Миграционни бариери без изградена ВЕЦ
- ВЕЦ
- Деривации и канали
- Natura 2000 - Местообитания
- Natura 2000 - Птици
- Нитратно уязвими зони

1:80 000

ДОКЛАД ЗА ОЦЕНКА НА СТЕПЕНТА НА ВЪЗДЕЙСТВИЕ НА ПРОЕКТ НА ПЛАН ЗА УПРАВЛЕНИЕ НА РЕЧНИТЕ БАСЕЙНИ В ДУНАВСКИ РАЙОН ЗА БАСЕЙНОВО УПРАВЛЕНИЕ 2022-2027



Защитена зона "Сакар" - BG0002021



- Граница на разглежданата защитена зона
- Агломерации с над 2000 е.ж
- Заустване на отпадъчни битово-фекални води
- Петролни бази
- Заустване на промишлени отпадъчни води
- ✱ Предприятия с висок/нисък рисков потенциал
- Водни обекти, използвани за отглеждане на аквакултури
- Населени места с или без изградена канализация
- Концесии за добив на полезни изкопаеми
- Индустриални или търговски обекти
- Хвостохранилища
- Нарушени терени (СИЗП)
- ПСОВ
- Територии, в които е извършван добив на уранова руда (закрити)
- Водовземания от повърхностни водни тела с цел различна от производството на хидроенергия
- Водовземания от повърхностни водни тела с цел производство на хидроенергия
- Действащи разрешения за търсене и/или проучване на земни богатства
- Водовземания от подземни водни тела (2021-2023 г.)
- Водовземания от подземни водни тела (2015-2020 г.)
- Речни участъци, в които е извършено почистване от растителност
- ⊗ Миграционни бариери без изградена ВЕЦ
- ВЕЦ
- Деривации и канали
- Natura 2000 - Местообитания
- Natura 2000 - Птици
- Нитратно уязвими зони

1:270 000

ДОКЛАД ЗА ОЦЕНКА НА СТЕПЕНТА НА ВЪЗДЕЙСТВИЕ НА
ПРОЕКТ НА ПЛАН ЗА УПРАВЛЕНИЕ НА РЕЧНИТЕ БАСЕЙНИ
В ДУНАВСКИ РАЙОН ЗА БАСЕЙНОВО УПРАВЛЕНИЕ 2022-2027

Защитена зона "Язовир Розов кладенец" - BG0002022

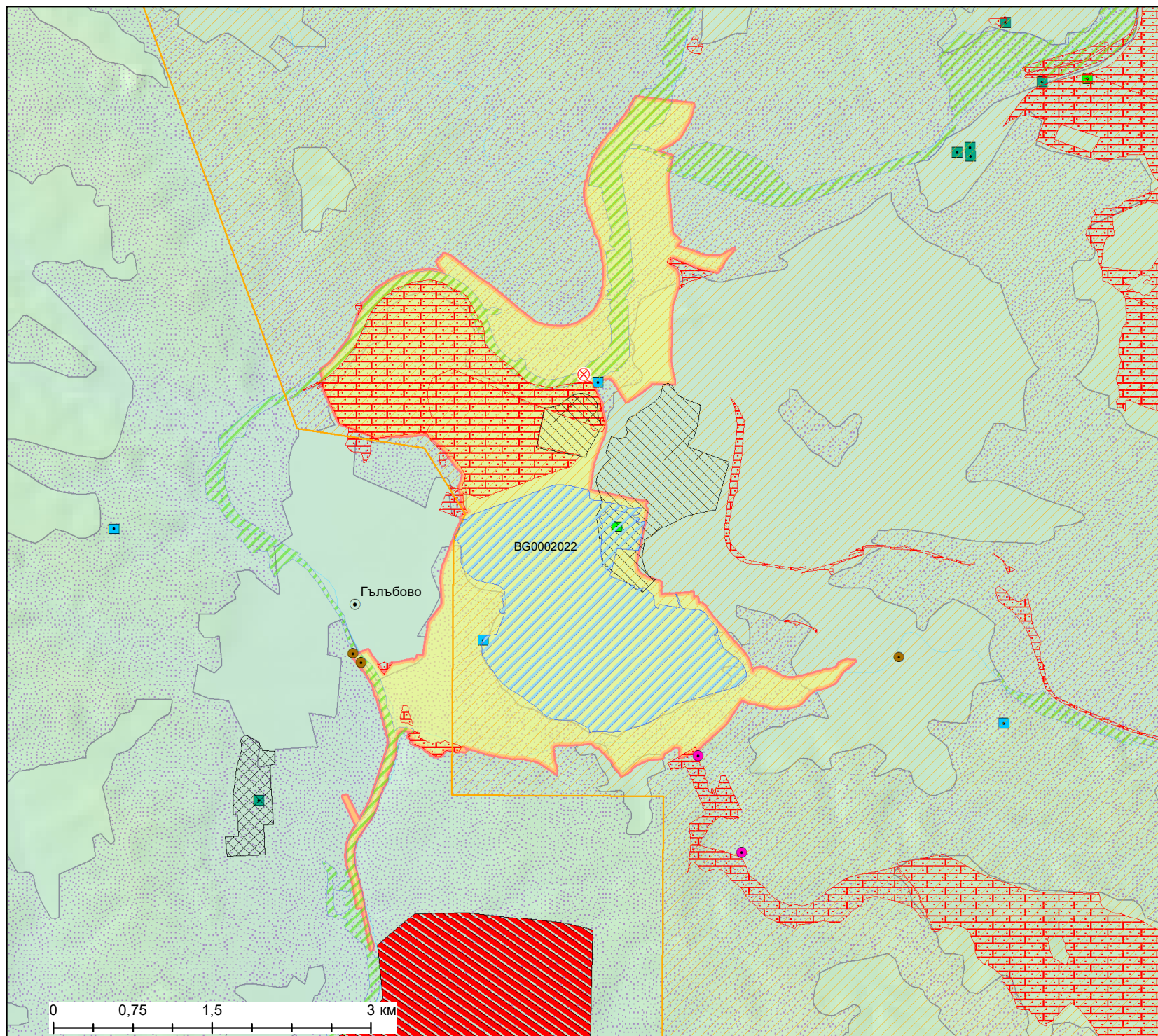


- Граница на разглежданата защитена зона
- Агломерации с над 2000 е.ж
- Заустване на отпадъчни битово-фекални води
- Петролни бази
- Заустване на промишлени отпадъчни води
- Предприятия с висок/нисък рисков потенциал
- Водни обекти, използвани за отглеждане на аквакултури
- Населени места с или без изградена канализация
- Концесии за добив на полезни изкопаеми
- Индустриални или търговски обекти
- Хвостохранилища
- Нарушени терени (СИЗП)
- ПСОВ
- Територии, в които е извършван добив на уранова руда (закрити)
- Водовземания от повърхностни водни тела с цел различна от производството на хидроенергия
- Водовземания от повърхностни водни тела с цел производство на хидроенергия
- Действащи разрешения за търсене и/или проучване на земни богатства
- Водовземания от подземни водни тела (2021-2023 г.)
- Водовземания от подземни водни тела (2015-2020 г.)
- Речни участъци, в които е извършено почистване от растителност
- Миграционни бариери без изградена ВЕЦ
- ВЕЦ
- Деривации и канали
- Натура 2000 - Местообитания
- Натура 2000 - Птици
- Нитратно уязвими зони

1:50 000

ДОКЛАД ЗА ОЦЕНКА НА СТЕПЕНТА НА ВЪЗДЕЙСТВИЕ НА
ПРОЕКТ НА ПЛАН ЗА УПРАВЛЕНИЕ НА РЕЧНИТЕ БАСЕЙНИ
В ДУНАВСКИ РАЙОН ЗА БАСЕЙНОВО УПРАВЛЕНИЕ 2022-2027

0 0,75 1,5 3 KM



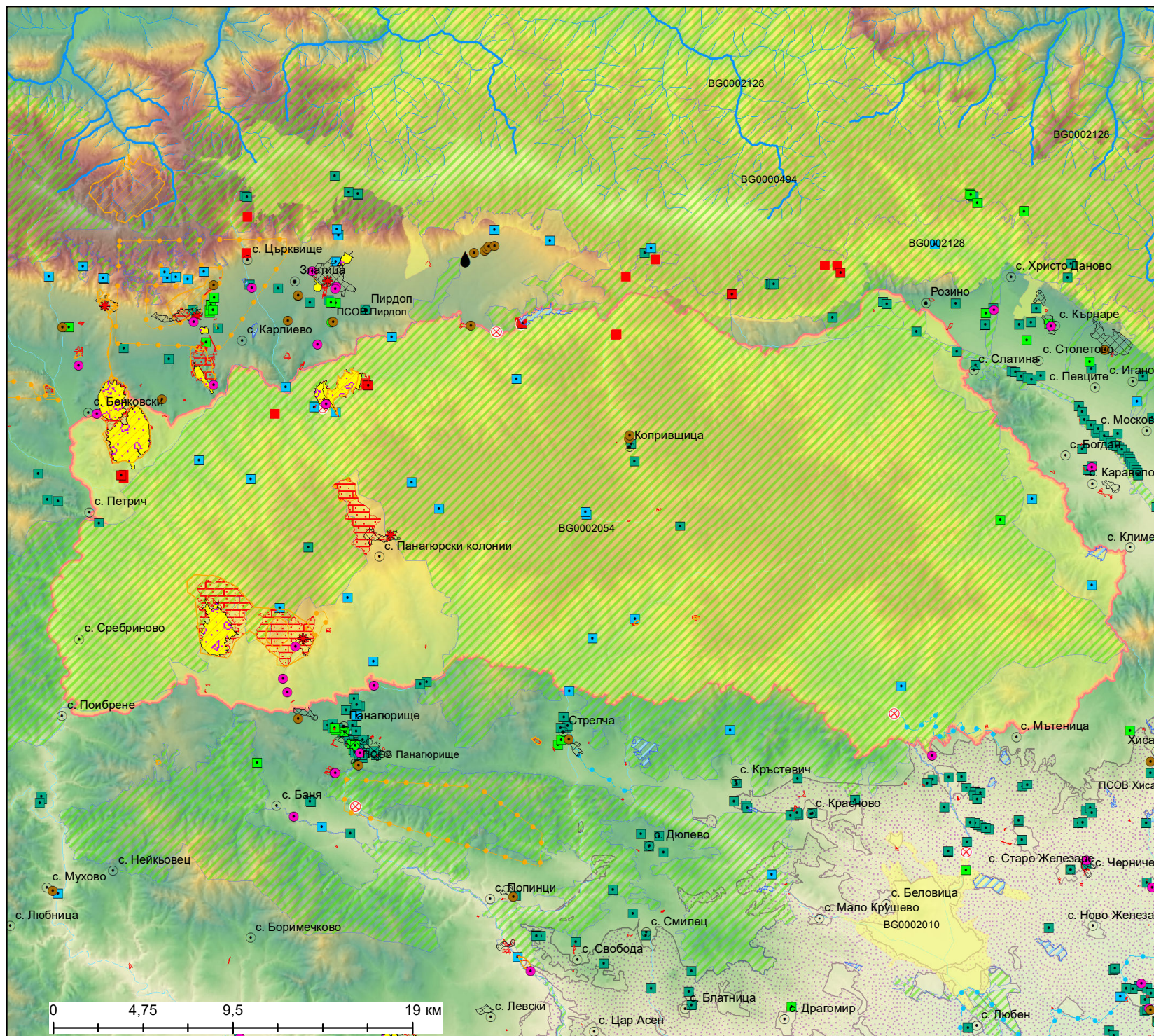
Защитена зона "Средна гора" - BG0002054



- Граница на разглежданата защитена зона
- Агломерации с над 2000 е.ж
- Заустване на отпадъчни битово-фекални води
- Петролни бази
- Заустване на промишлени отпадъчни води
- ✱ Предприятия с висок/нисък рисков потенциал
- Водни обекти, използвани за отглеждане на аквакултури
- Населени места с или без изградена канализация
- Концесии за добив на полезни изкопаеми
- Индустриални или търговски обекти
- Хвостохранилища
- Нарушени терени (СИЗП)
- ПСОВ
- Територии, в които е извършван добив на уранова руда (закрити)
- Водовземания от повърхностни водни тела с цел различна от производството на хидроенергия
- Водовземания от повърхностни водни тела с цел производство на хидроенергия
- Действащи разрешения за търсене и/или проучване на земни богатства
- Водовземания от подземни водни тела (2021-2023 г.)
- Водовземания от подземни водни тела (2015-2020 г.)
- Речни участъци, в които е извършено почистване от растителност
- ⊗ Миграционни бариери без изградена ВЕЦ
- ВЕЦ
- Деривации и канали
- Натура 2000 - Местообитания
- Натура 2000 - Птици
- Нитратно уязвими зони

1:280 000

ДОКЛАД ЗА ОЦЕНКА НА СТЕПЕНТА НА ВЪЗДЕЙСТВИЕ НА ПРОЕКТ НА ПЛАН ЗА УПРАВЛЕНИЕ НА РЕЧНИТЕ БАСЕЙНИ В ДУНАВСКИ РАЙОН ЗА БАСЕЙНОВО УПРАВЛЕНИЕ 2022-2027



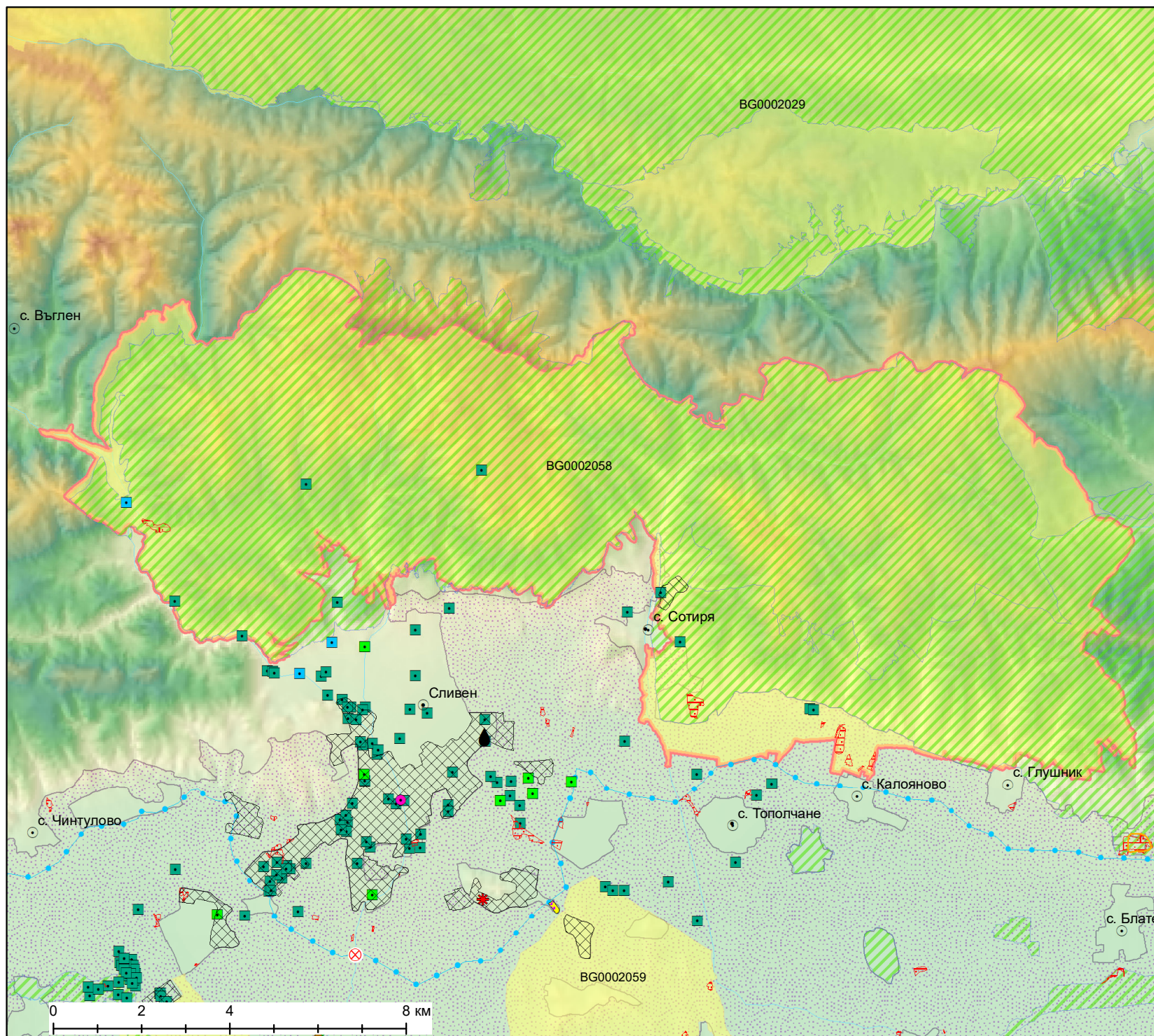
Защитена зона "Сините камъни - Гребенец" - BG0002058

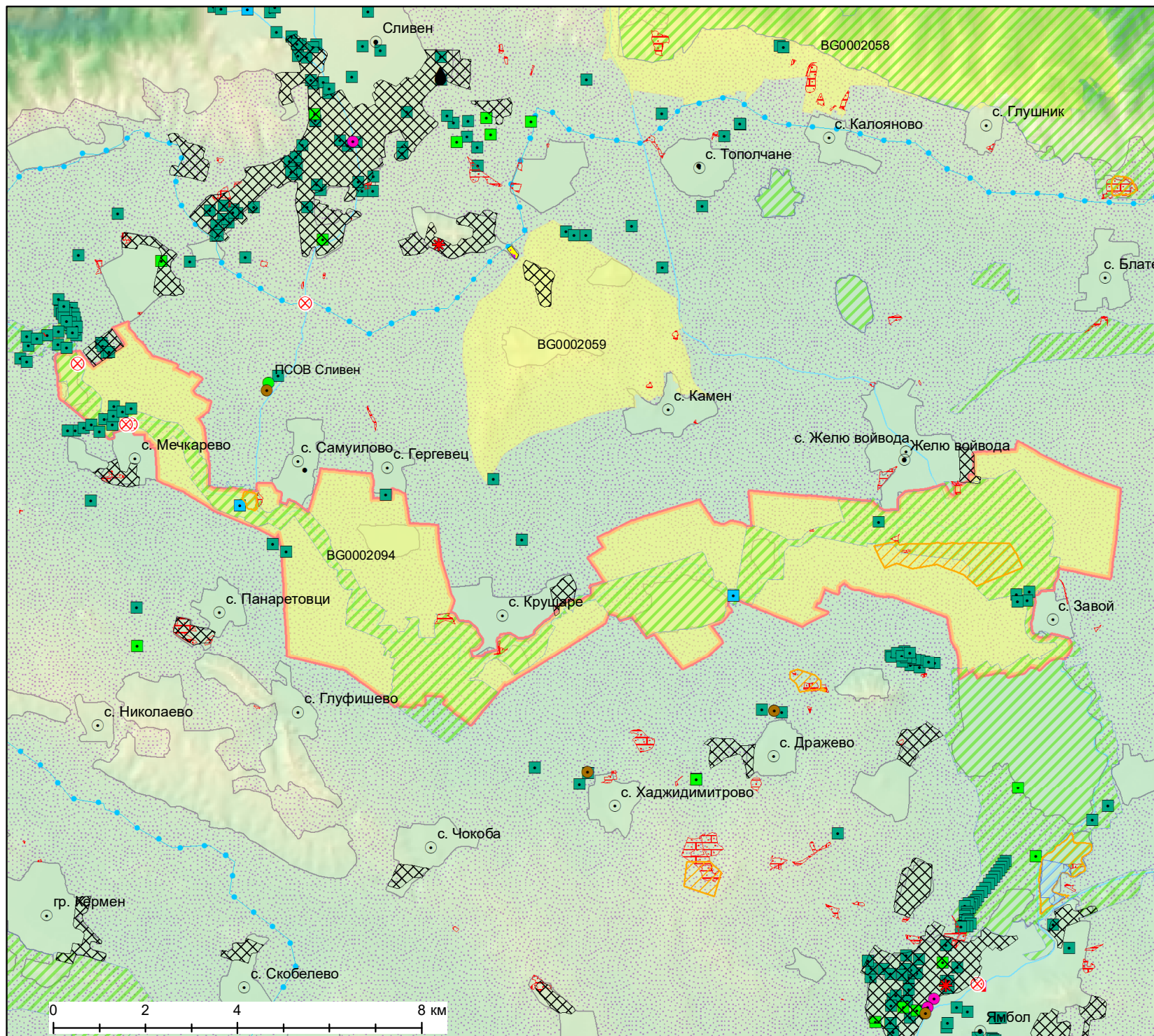


- Граница на разглежданата защитена зона
- Агломерации с над 2000 е.ж
- Заустване на отпадъчни битово-фекални води
- Петролни бази
- Заустване на промишлени отпадъчни води
- ✱ Предприятия с висок/нисък рисков потенциал
- Водни обекти, използвани за отглеждане на аквакултури
- Населени места с или без изградена канализация
- Концесии за добив на полезни изкопаеми
- Индустриални или търговски обекти
- Хвостохранилища
- Нарушени терени (СИЗП)
- ПСОВ
- Територии, в които е извършван добив на уранова руда (закрити)
- Водовземания от повърхностни водни тела с цел различна от производството на хидроенергия
- Водовземания от повърхностни водни тела с цел производство на хидроенергия
- Действащи разрешения за търсене и/или проучване на земни богатства
- Водовземания от подземни водни тела (2021-2023 г.)
- Водовземания от подземни водни тела (2015-2020 г.)
- Речни участъци, в които е извършено почистване от растителност
- ⊗ Миграционни бариери без изградена ВЕЦ
- ВЕЦ
- Деривации и канали
- Natura 2000 - Местообитания
- Natura 2000 - Птици
- Нитратно уязвими зони

1:120 000

ДОКЛАД ЗА ОЦЕНКА НА СТЕПЕНТА НА ВЪЗДЕЙСТВИЕ НА
ПРОЕКТ НА ПЛАН ЗА УПРАВЛЕНИЕ НА РЕЧНИТЕ БАСЕЙНИ
В ДУНАВСКИ РАЙОН ЗА БАСЕЙНОВО УПРАВЛЕНИЕ 2022-2027





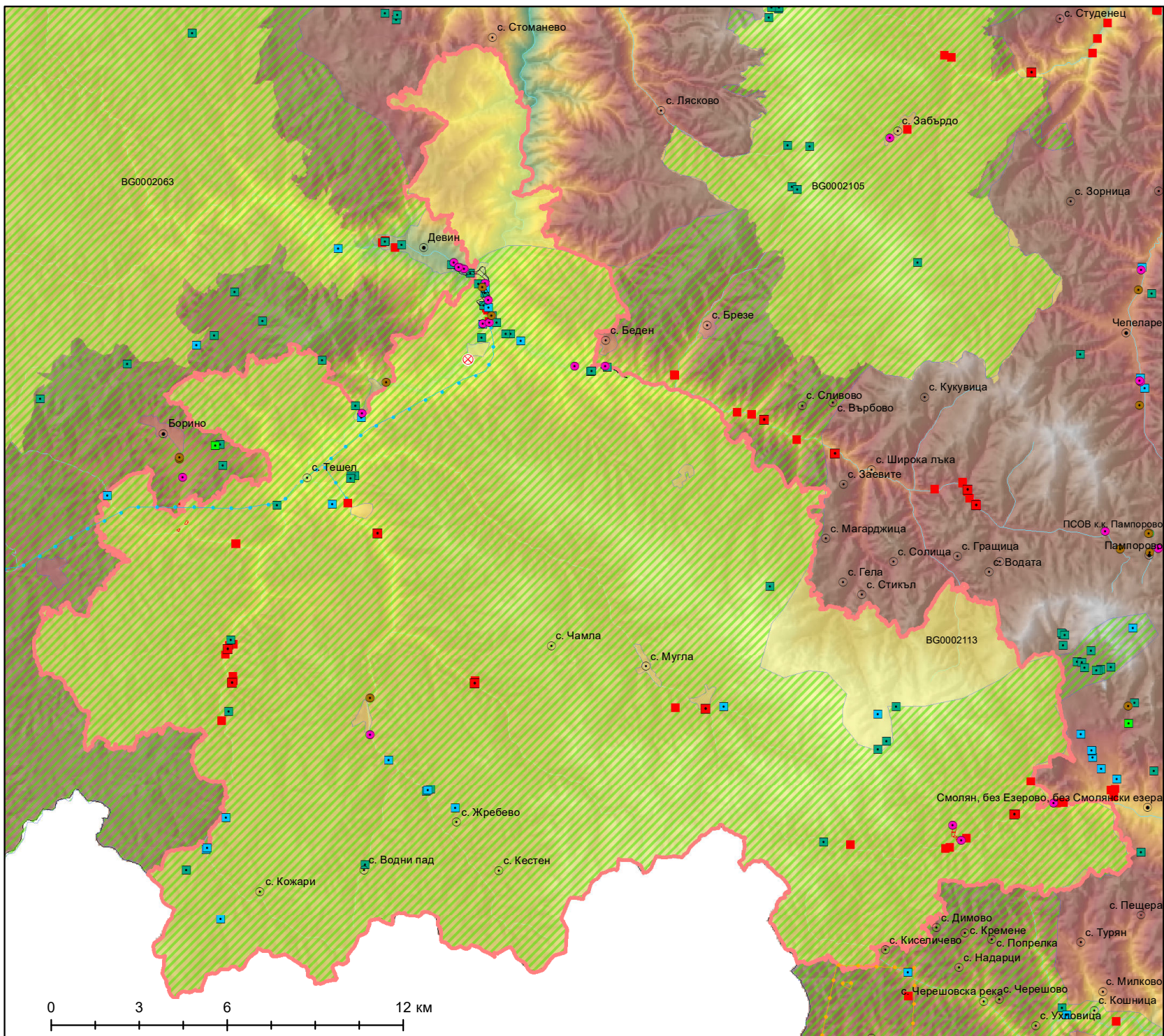
Защитена зона "Адата - Тунджа" BG0002094



- Граница на разглежданата защитена зона
- Агломерации с над 2000 е.ж
- Заустване на отпадъчни битово-фекални води
- Петролни бази
- Заустване на промишлени отпадъчни води
- Предприятия с висок/нисък рисков потенциал
- Водни обекти, използвани за отглеждане на аквакултури
- Населени места с или без изградена канализация
- Концесии за добив на полезни изкопаеми
- Индустриални или търговски обекти
- Хвостохранилища
- Нарушени терени (СИЗП)
- ПСОВ
- Територии, в които е извършван добив на уранова руда (закрити)
- Водовземания от повърхностни водни тела с цел различна от производството на хидроенергия
- Водовземания от повърхностни водни тела с цел производство на хидроенергия
- Действащи разрешения за търсене и/или проучване на земни богатства
- Водовземания от подземни водни тела (2021-2023 г.)
- Водовземания от подземни водни тела (2015-2020 г.)
- Речни участъци, в които е извършено почистване от растителност
- Миграционни бариери без изградена ВЕЦ
- ВЕЦ
- Деривации и канали
- Натура 2000 - Местообитания
- Натура 2000 - Птици
- Нитратно уязвими зони

1:115 000

ДОКЛАД ЗА ОЦЕНКА НА СТЕПЕНТА НА ВЪЗДЕЙСТВИЕ НА ПРОЕКТ НА ПЛАН ЗА УПРАВЛЕНИЕ НА РЕЧНИТЕ БАСЕЙНИ В ДУНАВСКИ РАЙОН ЗА БАСЕЙНОВО УПРАВЛЕНИЕ 2022-2027



Защитена зона "Триград - Мурсалица" BG0002113



- Граница на разглежданата защитена зона
- Агломерации с над 2000 е.ж
- Заустване на отпадъчни битово-фекални води
- Петролни бази
- Заустване на промишлени отпадъчни води
- Предприятия с висок/нисък рисков потенциал
- Водни обекти, използвани за отглеждане на аквакултури
- Населени места с или без изградена канализация
- Концесии за добив на полезни изкопаеми
- Индустриални или търговски обекти
- Хвостохранилища
- Нарушени терени (СИЗП)
- ПСОВ
- Територии, в които е извършван добив на уранова руда (закрити)
- Водоземания от повърхностни водни тела с цел различна от производството на хидроенергия
- Водоземания от повърхностни водни тела с цел производство на хидроенергия
- Действащи разрешения за търсене и/или проучване на земни богатства
- Водоземания от подземни водни тела (2021-2023 г.)
- Водоземания от подземни водни тела (2015-2020 г.)
- Речни участъци, в които е извършено почистване от растителност
- Миграционни бариери без изградена ВЕЦ
- ВЕЦ
- Деривации и канали
- Натура 2000 - Местообитания
- Натура 2000 - Птици
- Нитратно уязвими зони

1:180 000

ДОКЛАД ЗА ОЦЕНКА НА СТЕПЕНТА НА ВЪЗДЕЙСТВИЕ НА ПРОЕКТ НА ПЛАН ЗА УПРАВЛЕНИЕ НА РЕЧНИТЕ БАСЕЙНИ В ДУНАВСКИ РАЙОН ЗА БАСЕЙНОВО УПРАВЛЕНИЕ 2022-2027